



Direction régionale de l'environnement  
RHÔNE-ALPES

RHÔNE

LE DÉPARTEMENT

**Document d'objectifs**  
**Site n°R03 (FR8202006)**  
**2008-2013**


**Prairies humides et forêts alluviales du Val  
de Saône aval**

Tome 2 : cartes



Novembre 2008





**Document d'objectifs**  
**Site n°R03 (FR8202006)**  
**2008-2013**

**Prairies humides et forêts alluviales du Val  
de Saône aval**

**Communes de Taponas, Belleville-sur-Saône,  
Saint-Georges-de-Reneins et Arnas (69),  
Guereins, Genouilleux, Montmerles-sur-Saône (01)**

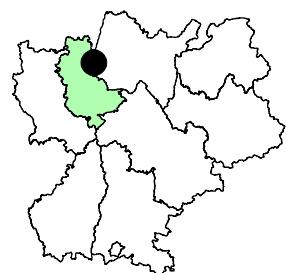
- Document financé par l'Etat
- Structure porteuse : Conservatoire Rhône-Alpes des Espaces Naturels
  - Coordination : Fabien BILLAUD, François SALMON
  - Rédaction : Fabien BILLAUD, Chrystelle CATON, Anne THILL

Novembre 2008

Conservatoire Rhône-Alpes des Espaces Naturels  
La maison forte, 2, rue des Vallières – 69390 VOURLES  
Tél : 04 72 31 84 50 Fax : 04 72 31 84 59

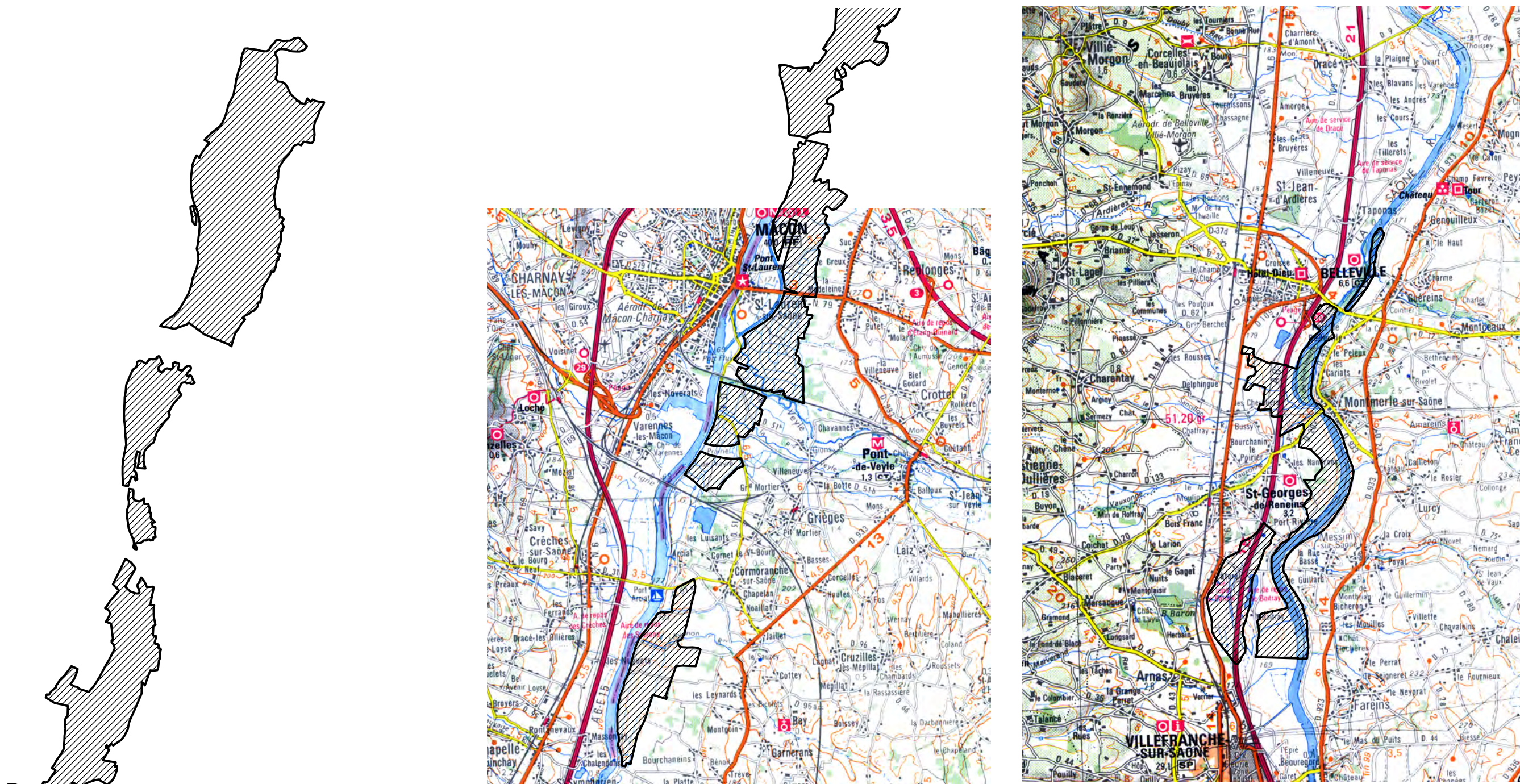
## Liste des cartes

- Carte 1 : Présentation du site Natura 2000 A1 (1/100 000)
- Carte 2 : Périmètre de la zone d'étude (2000) avant la définition d'un périmètre définitif (2007)
- Carte 3 : Périmètre définitif du site Natura 2000
- Carte 4 : Localisation des principaux lieux-dits et autres points de repères cités dans le document
- Carte 5 : Les Plans d'Occupations des Sols
- Carte 6 : La prise en compte du risque inondation
- Carte 7 : Les inventaires du patrimoine naturel
- Carte 8 : Le périmètre Natura 2000 et le site classé
- Carte 9 : Occupation du sol
- Carte 10 : Cartographie de la végétation des îles et îlots du Motio et de Taponas
- Carte 11 : Cartographie de la végétation du marais de Boistray
- Carte 12 : Evolution de l'occupation du sol
- Carte 13 : Localisation des activités socio-économiques
- Carte 14 : Les habitats d'intérêt communautaire
- Carte 15 : Répartition du Cuivré des marais en Europe
- Carte 16 : Localisation de l'habitat du Cuivré des marais
- Carte 17 : Localisation de l'habitat du Triton crêté
- Carte 18 : Répartition de la Bouvière en France
- Carte 19 : Localisation de l'habitat de la Bouvière
- Carte 20 : Localisation de l'habitat de la Pie grièche écorcheur
- Carte 21 : Localisation des enjeux floristiques
- Carte 22 : Localisation des périmètres de protection liés aux puits de captage
- Carte 23 : Périmètre concerné par la recherche cadastrale
- Carte 24 : Localisation des propositions d'action
- Carte 25 : Localisation des objectifs de gestion



# Prairies humides et forêts alluviales du Val de Saône aval - Site n°R03 (FR8202006)

Carte 1 : Présentation du site Natura 2000 A1 (1/100 000)

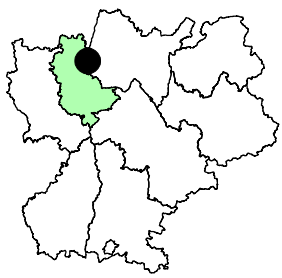


 Site Natura 2000 A1



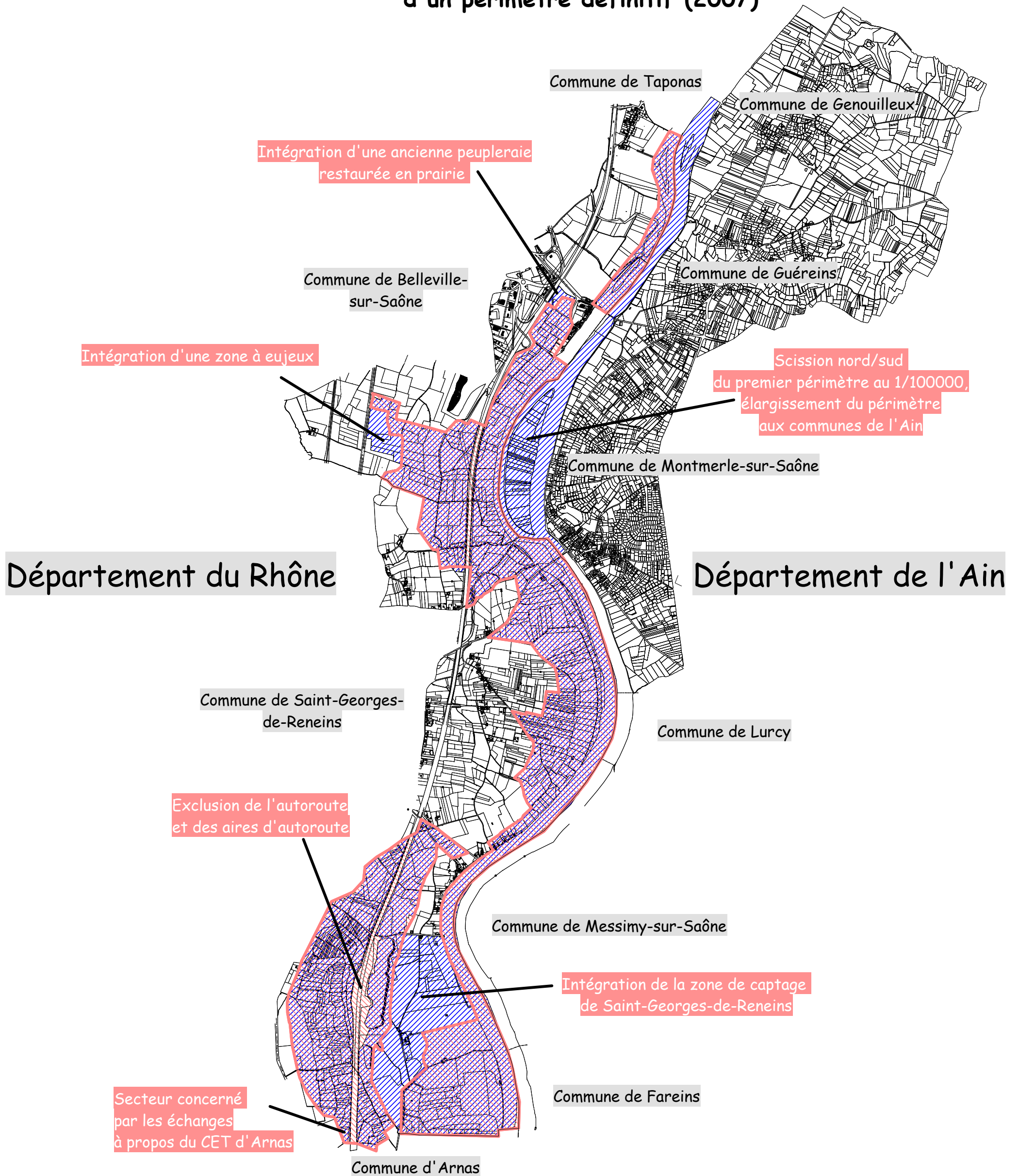
Cartographie : BILLAUD F., Novembre 2008  
Données: DIREN RHONE-ALPES / IGN






# Prairies humides et forêts alluviales du Val de Saône aval - Site n°R03 (FR8202006)

Carte 2 : Périmètre de la zone d'étude (2000) avant la définition  
d'un périmètre définitif (2007)



 Périmètre d'étude avant la définition du périmètre définitif

 Périmètre définitif du site Natura 2000

 Limites communales

 Limite départementale

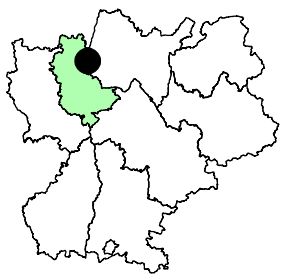


750 mètres



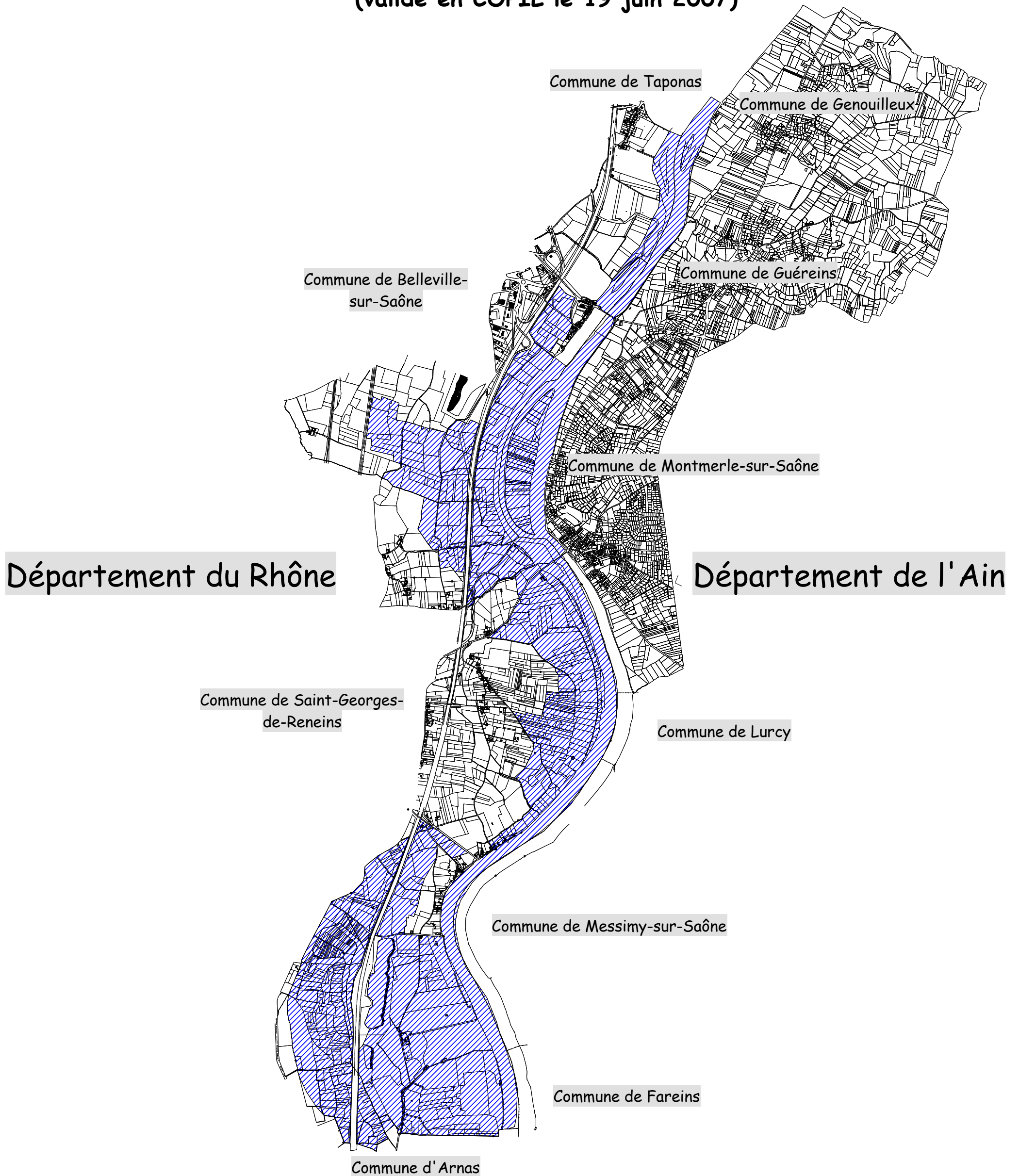
CONSERVATOIRE RHÔNE-ALPES  
DES ESPACES NATURELS

Cartographie : BILLAUD F., Novembre 2008  
Données: CREN






# Prairies humides et forêts alluviales du Val de Saône aval - Site n°R03 (FR8202006)

Carte 3 : Périmètre définitif du site Natura 2000  
(validé en COPIL le 19 juin 2007)



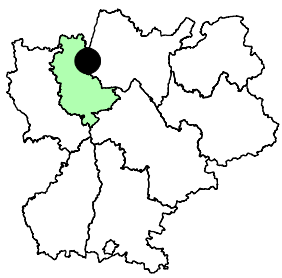
Département du Rhône

Département de l'Ain

-  Périmètre définitif du site Natura 2000
-  Limites communales
-  Limite départementale

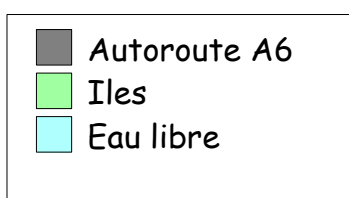
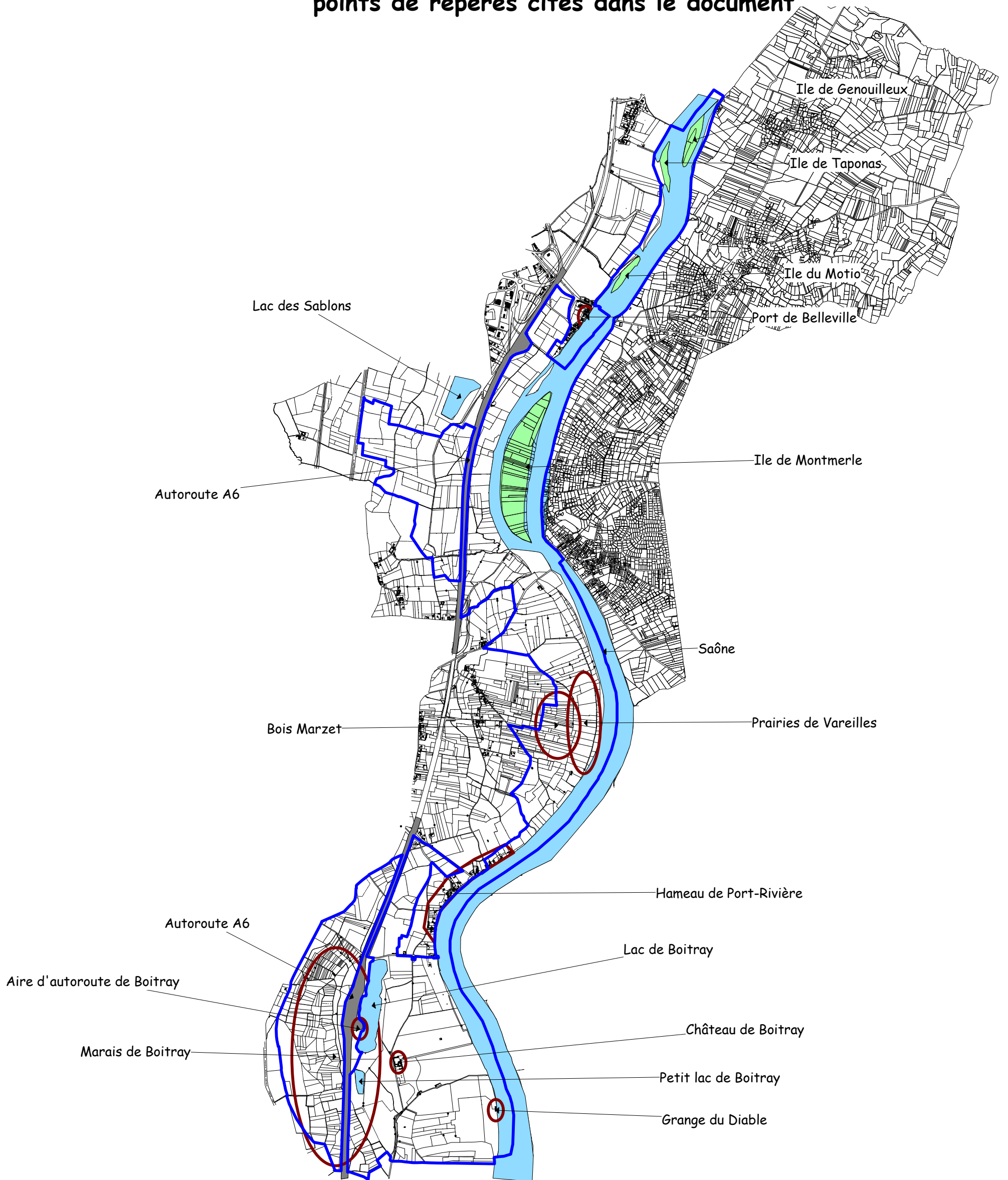


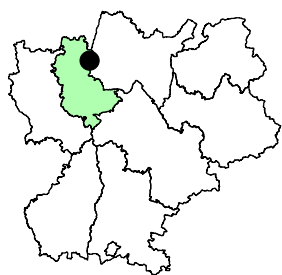




# Prairies humides et forêts alluviales du Val de Saône aval - Site n°R03 (FR8202006)

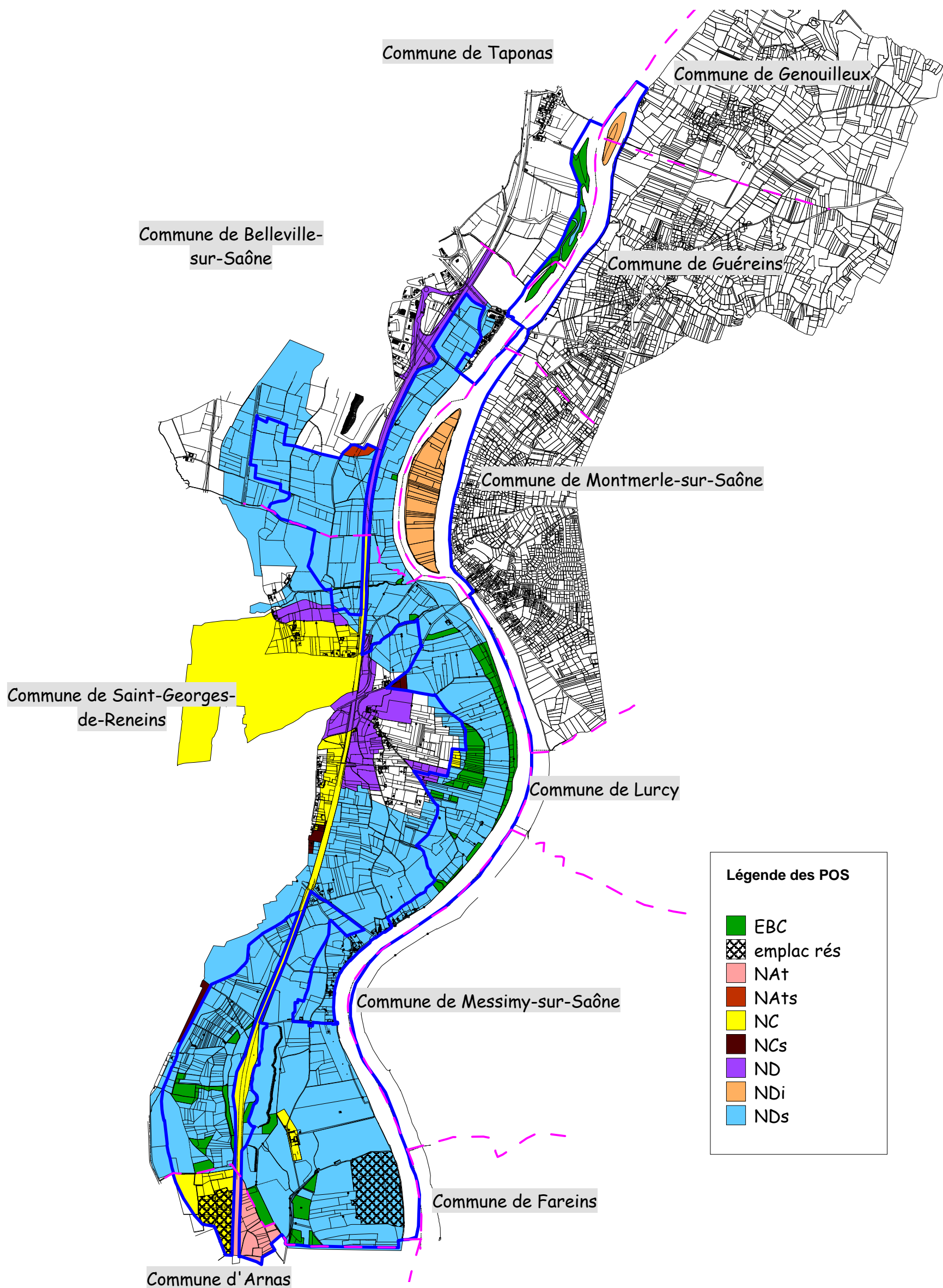
Carte 4 : Localisation des principaux lieux-dits et autres points de repères cités dans le document





# Prairies humides et forêts alluviales du Val de Saône aval Site n°R03 (FR8202006)

Carte 5 : Les Plans d'Occupations des Sols - Mise à jour 2008



**Légende des POS**

<span style="color: green;">■</span>	EBC
<span style="background-color: black; border: 1px solid black; display: inline-block; width: 10px; height: 10px;"></span>	emplac rés
<span style="background-color: #f08080; border: 1px solid black; display: inline-block; width: 10px; height: 10px;"></span>	NAt
<span style="background-color: #800000; border: 1px solid black; display: inline-block; width: 10px; height: 10px;"></span>	NAts
<span style="background-color: #ffff00; border: 1px solid black; display: inline-block; width: 10px; height: 10px;"></span>	NC
<span style="background-color: #4b0082; border: 1px solid black; display: inline-block; width: 10px; height: 10px;"></span>	NCs
<span style="background-color: #800080; border: 1px solid black; display: inline-block; width: 10px; height: 10px;"></span>	ND
<span style="background-color: #ffa500; border: 1px solid black; display: inline-block; width: 10px; height: 10px;"></span>	NDi
<span style="background-color: #add8e6; border: 1px solid black; display: inline-block; width: 10px; height: 10px;"></span>	NDs

Périmètre définitif du site Natura 2000

Limites communales

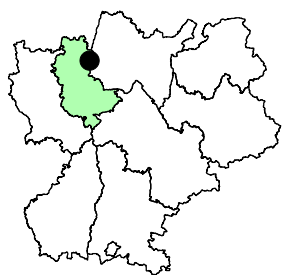
+ Limite départementale



750 mètres

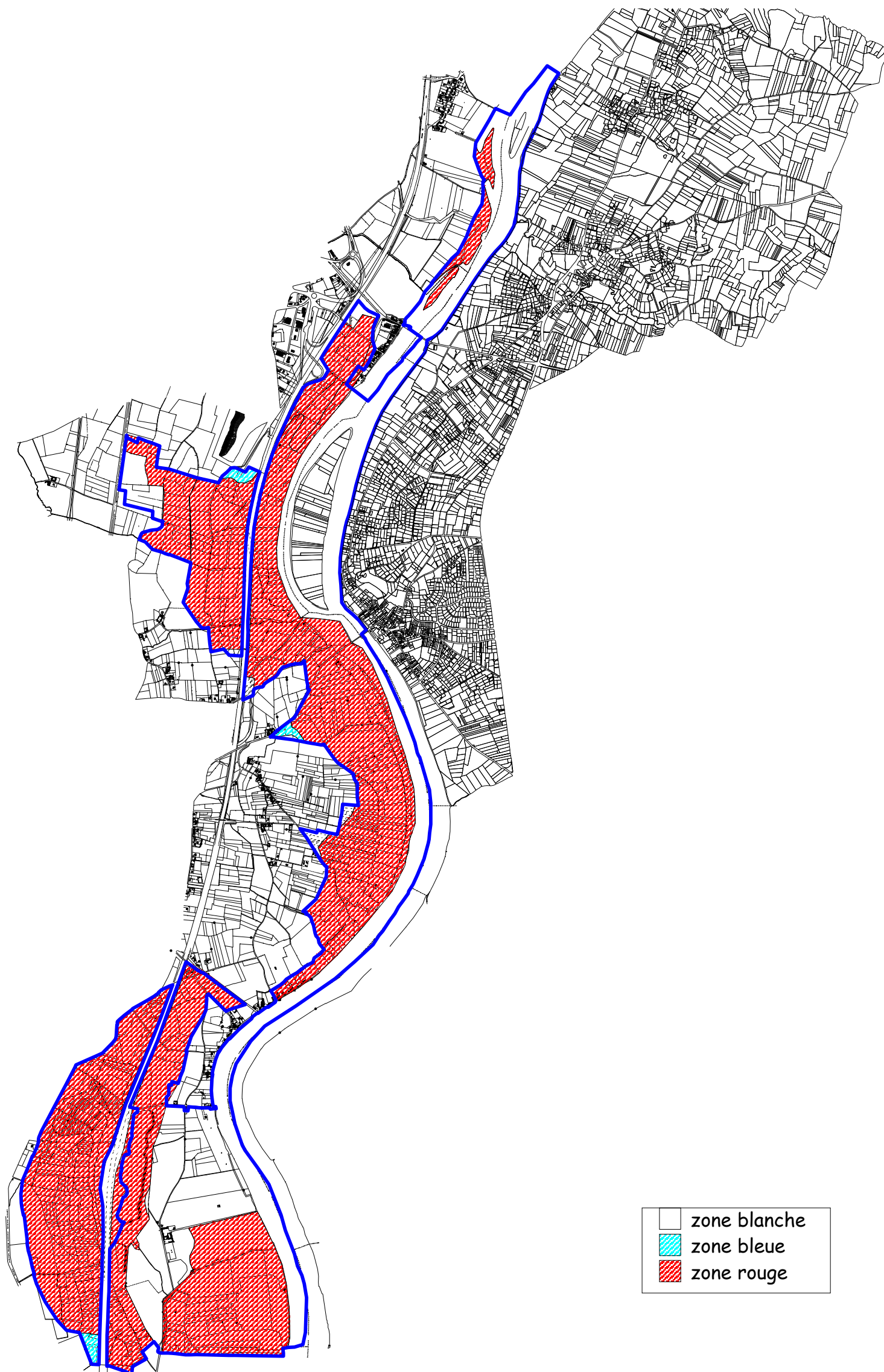


Cartographie : CATON C., Mars 2008  
Données : CREN



# Prairies humides et forêts alluviales du Val de Saône aval - Site n°R03 (FR8202006)

Carte 6 : La prise en compte du risque inondation (carte non actualisée)



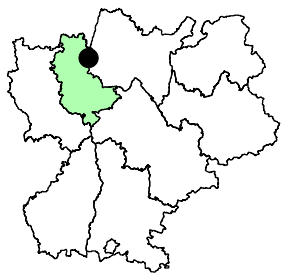
 Périmètre définitif du site Natura 2000



750 mètres

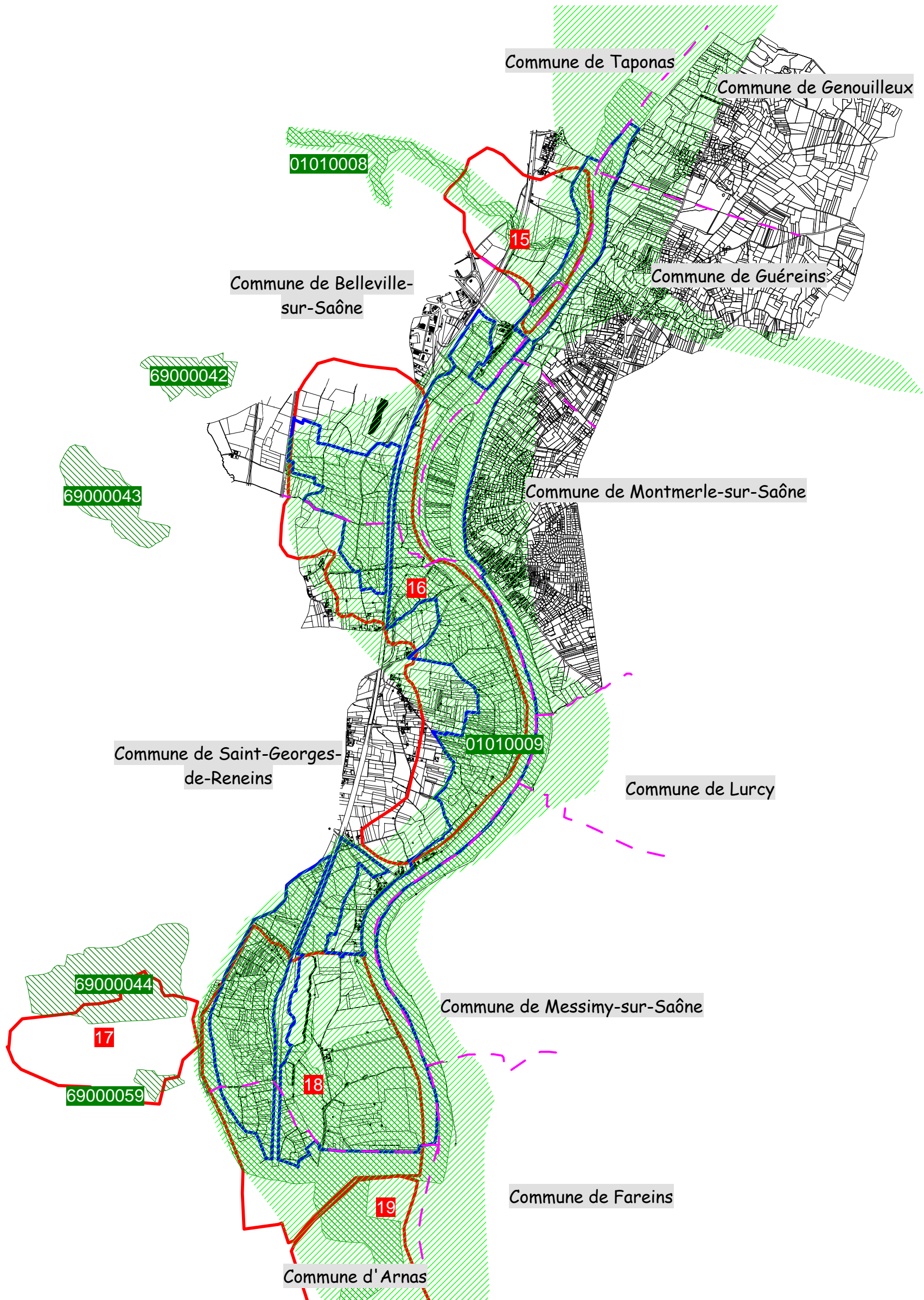


Cartographie : THILL A., Novembre 2000  
Données: CREN



# Prairies humides et forêts alluviales du Val de Saône aval - Site n°R03 (FR8202006)

Carte 7 : Les inventaires du patrimoine naturel - Mise à jour 2008



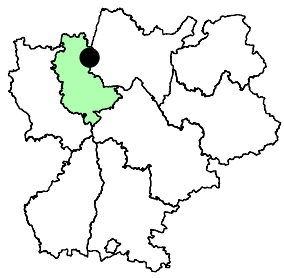
- Périmètre définitif du site Natura 2000
- Espaces Naturels Sensibles du Rhône
- ZNIEFF de type I (2ème génération)
- ZNIEFF de type II (2ème génération)
- Limites communales



Pas de fenêtre

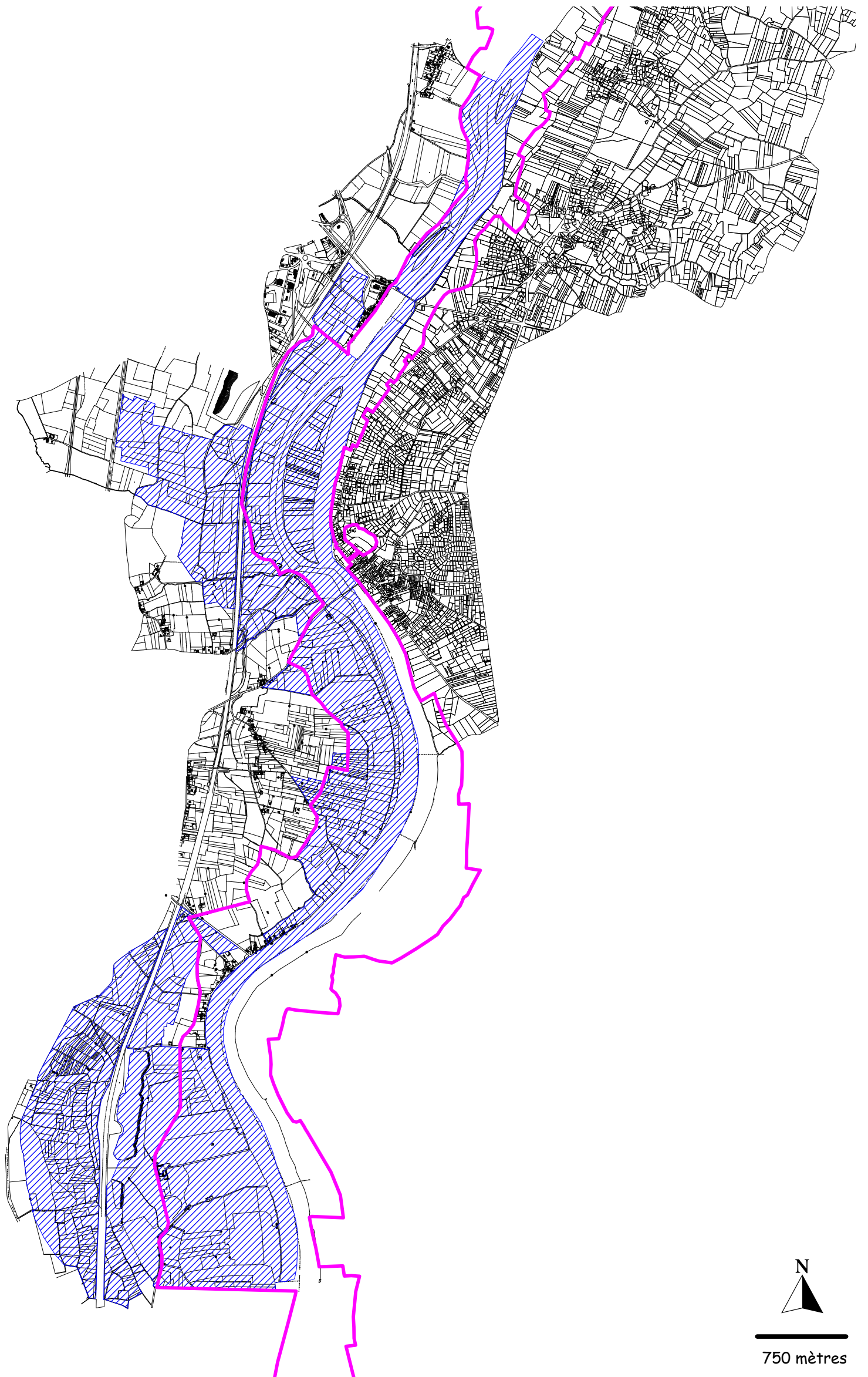
850 mètres



Cartographie : CATON C., Janvier 2008  
Données : CREN

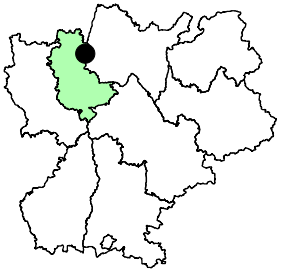


# Prairies humides et forêts alluviales du Val de Saône aval Site n°R03 (FR8202006)

Carte 8 : Le périmètre Natura 2000 et le site classé

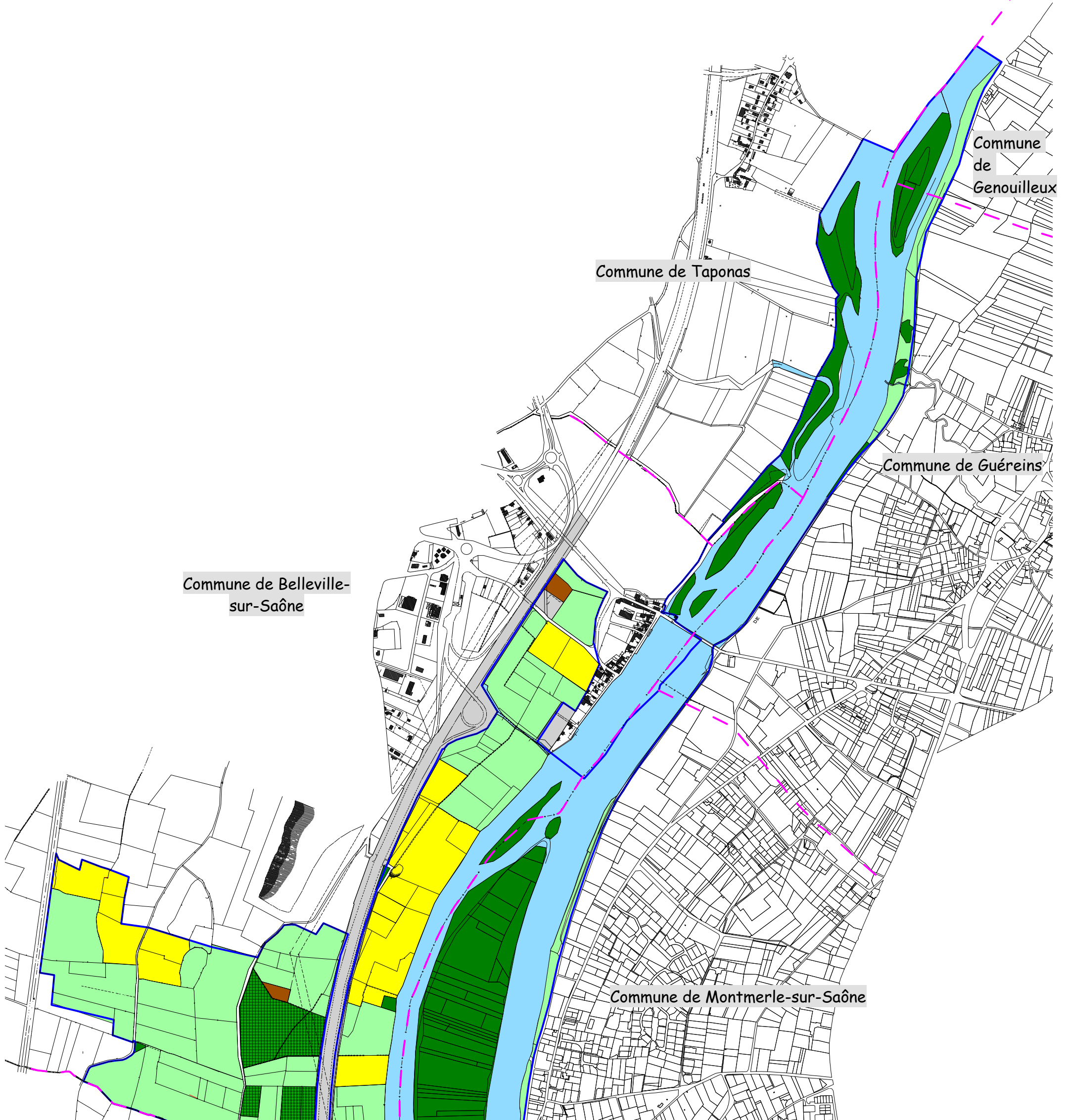


-  Périmètre définitif du site Natura 2000
-  Périmètre Site classé



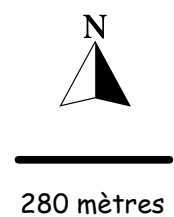
# Prairies humides et forêts alluviales du Val de Saône aval Site n°R03 (FR8202006)

Carte 9 : Occupation du sol (secteur amont) - Mise à jour 2008

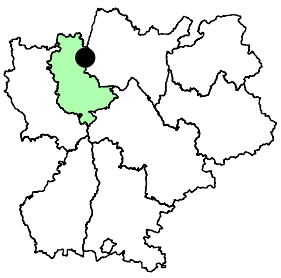


- Boisements, alignements d'arbres
- Coupe de bois récente
- Cultures
- Friches
- Marais
- Rivières, ruisseaux, plans d'eau, mares
- Plantations
- Prairies
- Zones urbanisées, parcs, jardins

- Périmètre définitif du site Natura 2000
- Limites communales

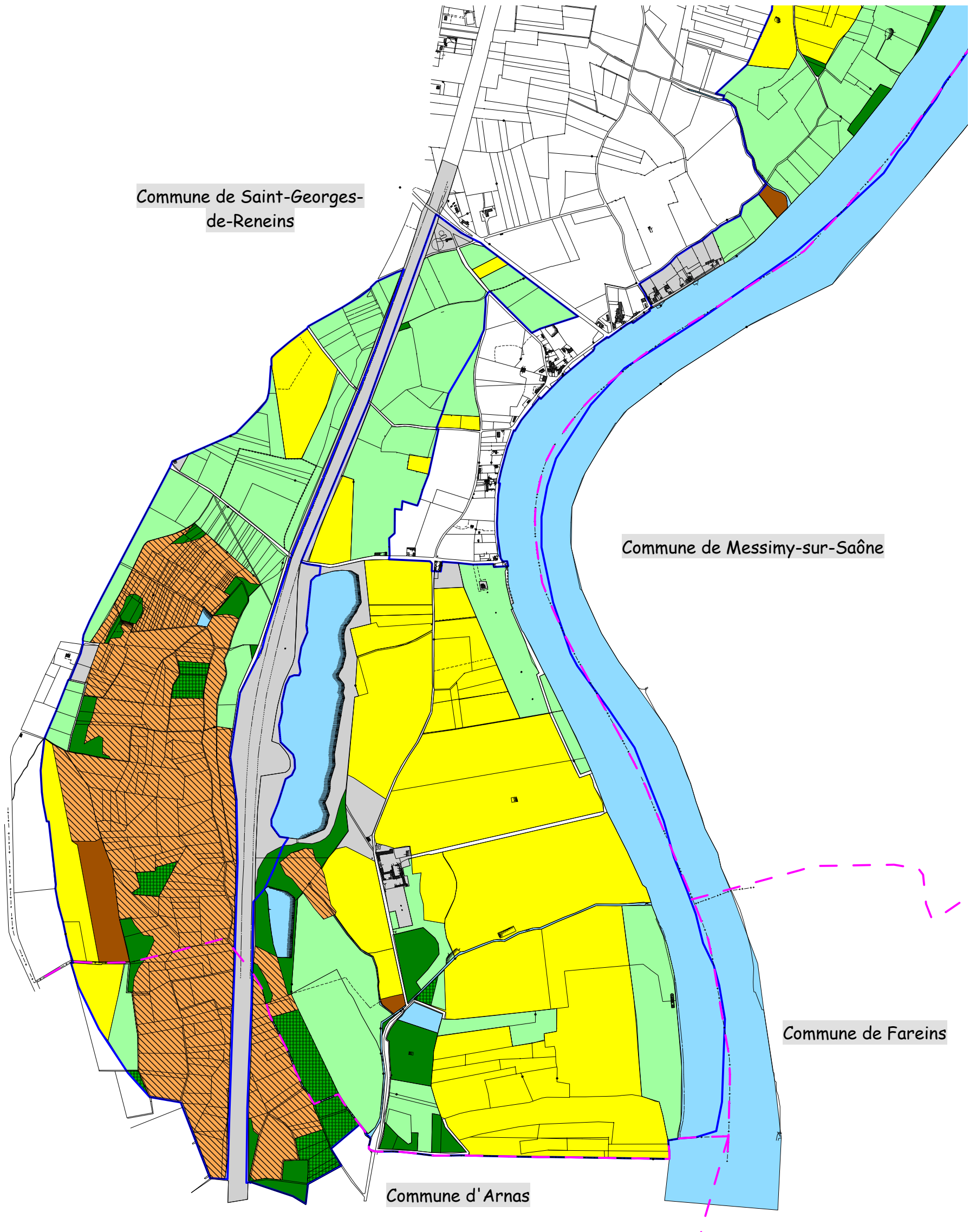


Cartographie : CATON C., Mars 2008  
Données : CREN



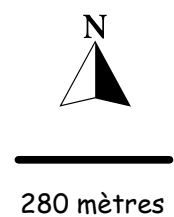
# Prairies humides et forêts alluviales du Val de Saône aval Site n°R03 (FR8202006)

Carte 9 : Occupation du sol (secteur aval) - Mise à jour 2008

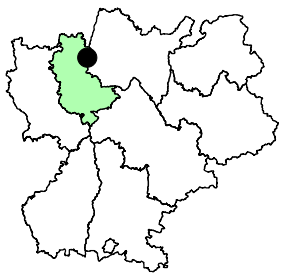


- Boisements, alignements d'arbres
- Coupe de bois récente
- Cultures
- Friches
- Marais
- Rivières, ruisseaux, plans d'eau, mares
- Plantations
- Prairies
- Zones urbanisées, parcs, jardins

- Périmètre définitif du site Natura 2000
- Limites communales

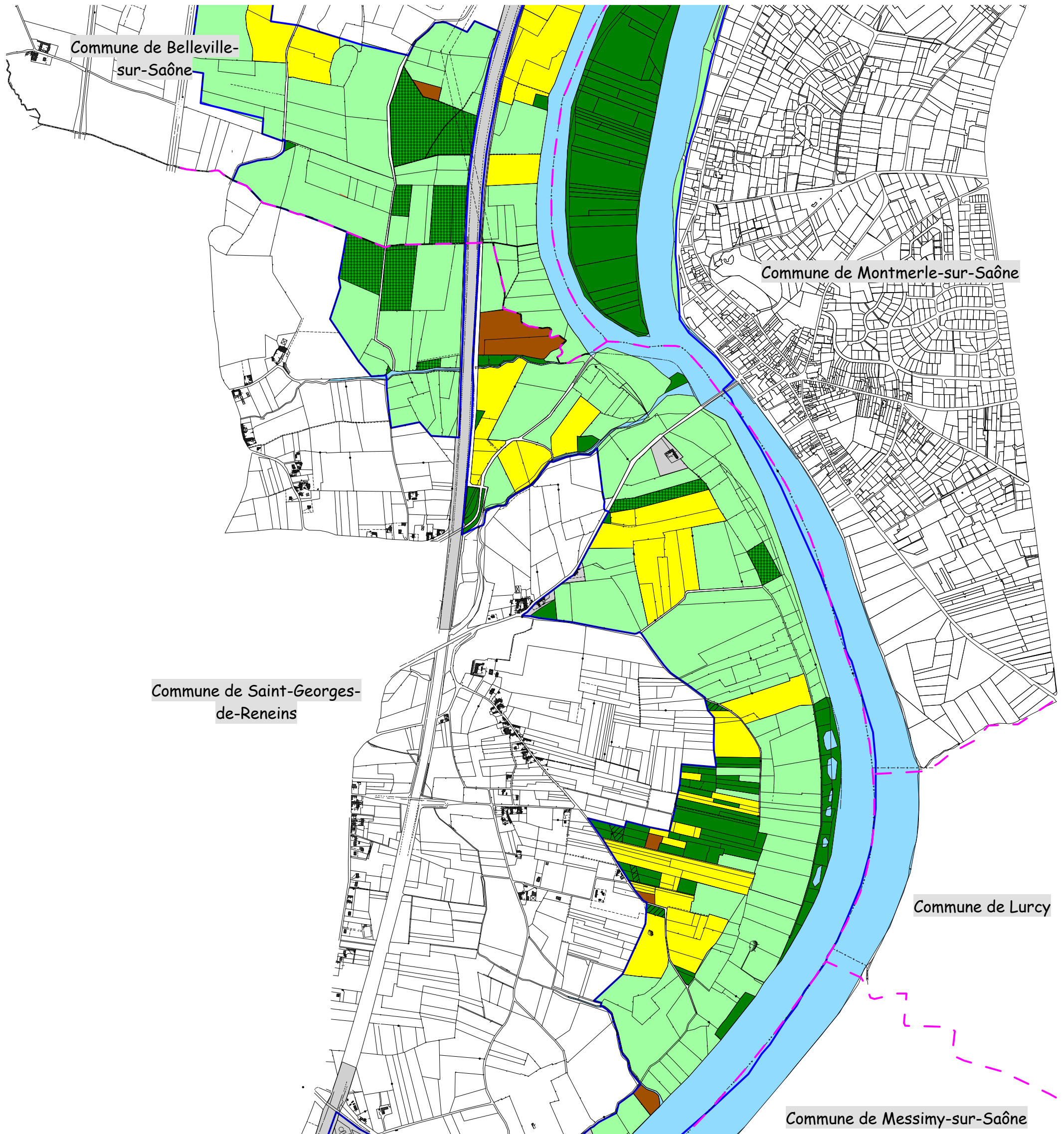


Cartographie : CATON C., Mars 2008  
Données : CREN



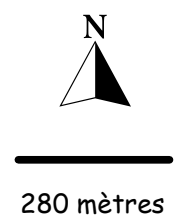
# Prairies humides et forêts alluviales du Val de Saône aval Site n°R03 (FR8202006)

Carte 9 : Occupation du sol (secteur intermédiaire) - Mise à jour 2008



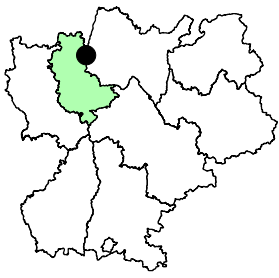
- Boisements, alignements d'arbres
- Coupe de bois récente
- Cultures
- Friches
- Marais
- Rivières, ruisseaux, plans d'eau, mares
- Plantations
- Prairies
- Zones urbanisées, parcs, jardins

- Périmètre définitif du site Natura 2000
- Limites communales



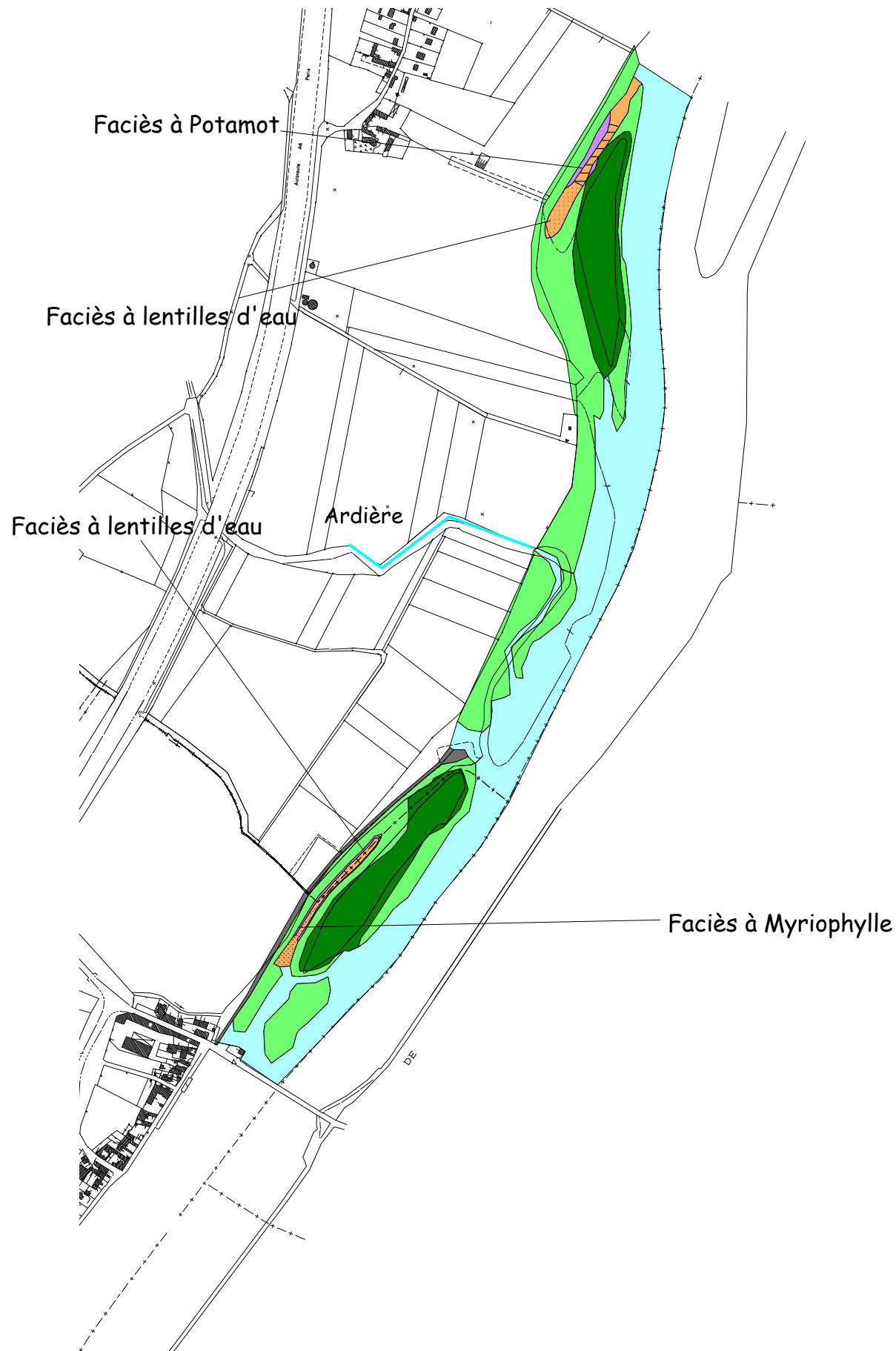
Cartographie : CATON C., Mars 2008  
Données : CREN









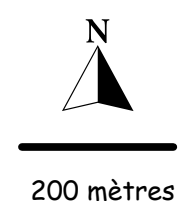


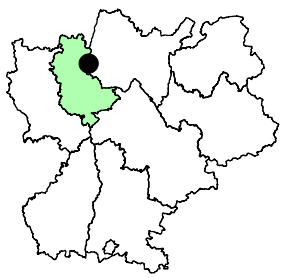
# Prairies humides et forêts alluviales du Val de Saône aval - Site n°R03 (FR8202006)

Carte 10 : Cartographie de la végétation  
des îles et lînes du Motio et de Taponas  
(Carte non actualisée - données de 2000)



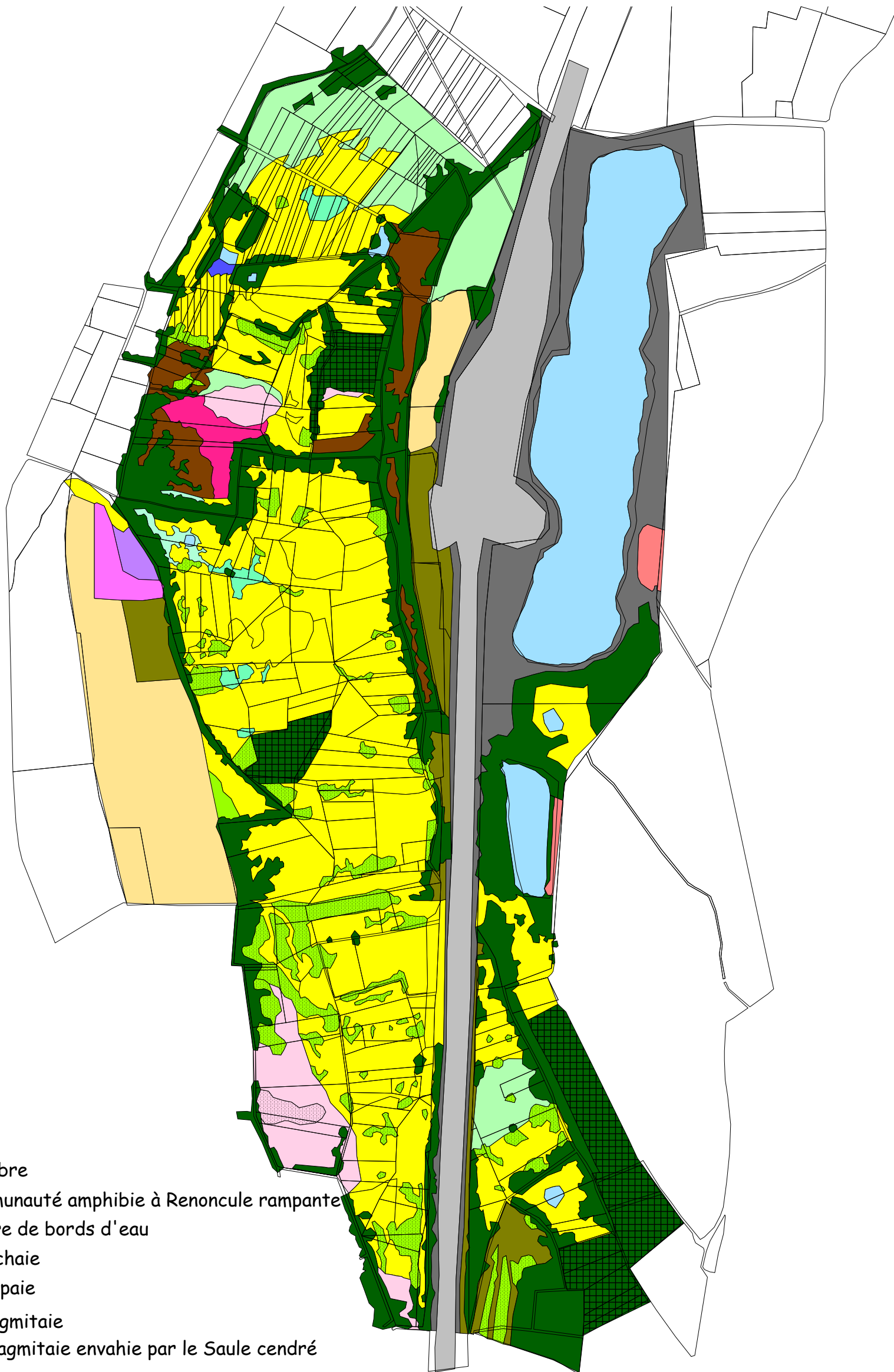
-  Eau libre (code Corine 24)
-  Végétation aquatique à Ceratophylle et Nénuphar (code Corine 22.4)
-  Végétation de ceinture des bords des eaux (code Corine 53)
-  Saulaie à Saule blanc (code Corine 44.13)
-  Ormaie-frênaie-chênaie (code Corine 44.4)
-  Végétation rudérale et chemins (code Corine 87.2)



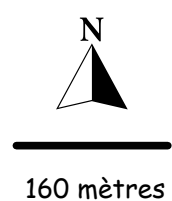


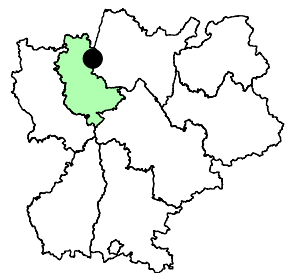
# Prairies humides et forêts alluviales du Val de Saône - Site n°R03 (FR8202006)

Carte 11 : Cartographie de la végétation du marais de Boistray  
(Carte non actualisée - Données de 2000)



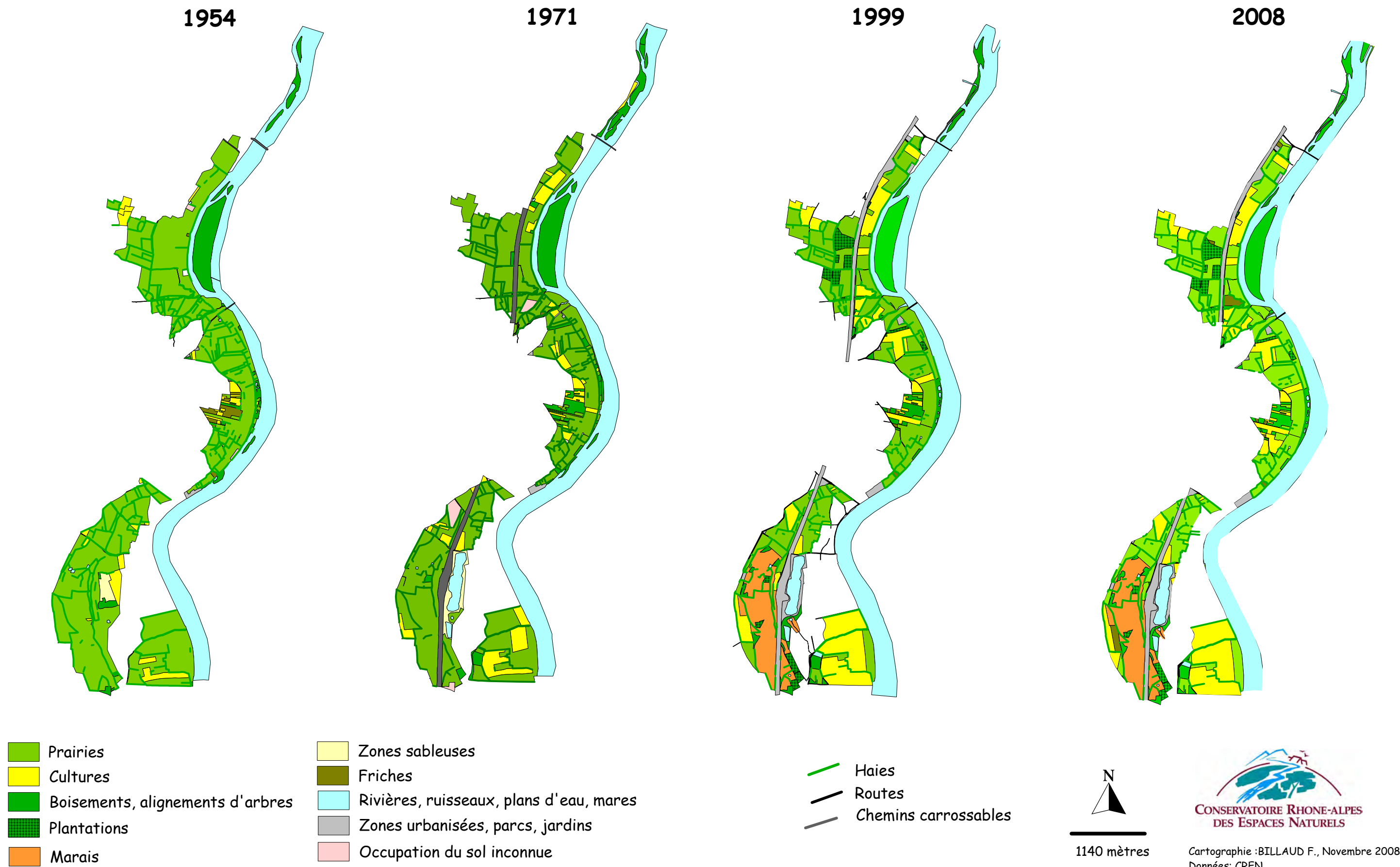
- |  |   |  |                                      |
|--|---|--|--------------------------------------|
|  | 22.1 Eau libre                                |  | 44.921 Saulaie à Saule cendré        |
|  | 22.3 Communauté amphibie à Renoncule rampante |  | saulaie à Saule blanc                |
|  | 53 Ceinture de bords d'eau                    |  | 84 Boisement et haies                |
|  | jonchaie                                      |  | 83.321 Peupleraie                    |
|  | scirpaie                                      |  | Zone urbanisée, route, zone rudérale |
|  | 53.11 Phragmitaie                             |  |                                      |
|  | phragmitaie envahie par le Saule cendré       |  |                                      |
|  | 53.15 Végétation à Glyceria maxima            |  |                                      |
|  | 53.21 Cariçaie à Carex riparia                |  |                                      |
|  | cariçaie à Carex acuta                        |  |                                      |
|  | 37.1 Communauté à Reine des prés              |  |                                      |
|  | 37.2 Prairie humide eutrophe                  |  |                                      |
|  | 87.1 Friche                                   |  |                                      |
|  | 82 Culture                                    |  |                                      |
|  | 35.2 Pelouses sèches sableuses                |  |                                      |

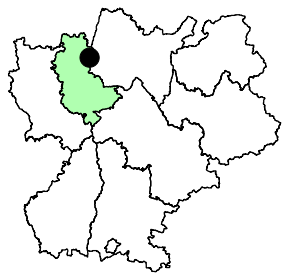




# Prairies humides et forêts alluviales du Val de Saône aval Site n°R03 (FR8202006)

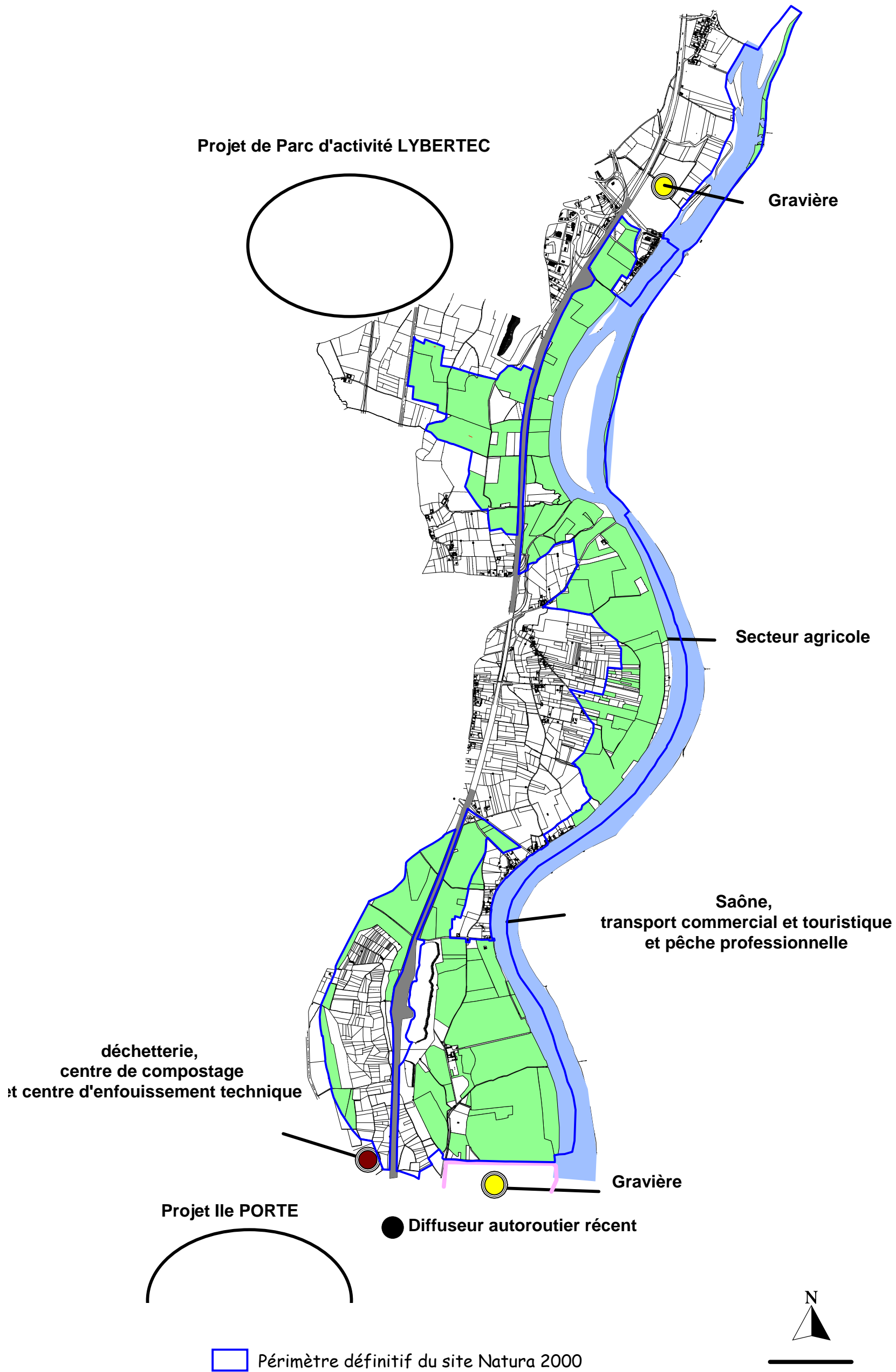
Carte 12 : Evolution de l'occupation du sol sur la zone d'étude - Mise à jour 2008

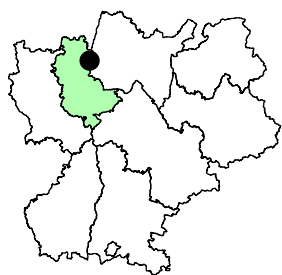




# Prairies humides et forêts alluviales du Val de Saône aval - Site n°R03 (FR8202006)

Carte 13 : Localisation des activités socio-économiques  
Mise à jour 2008





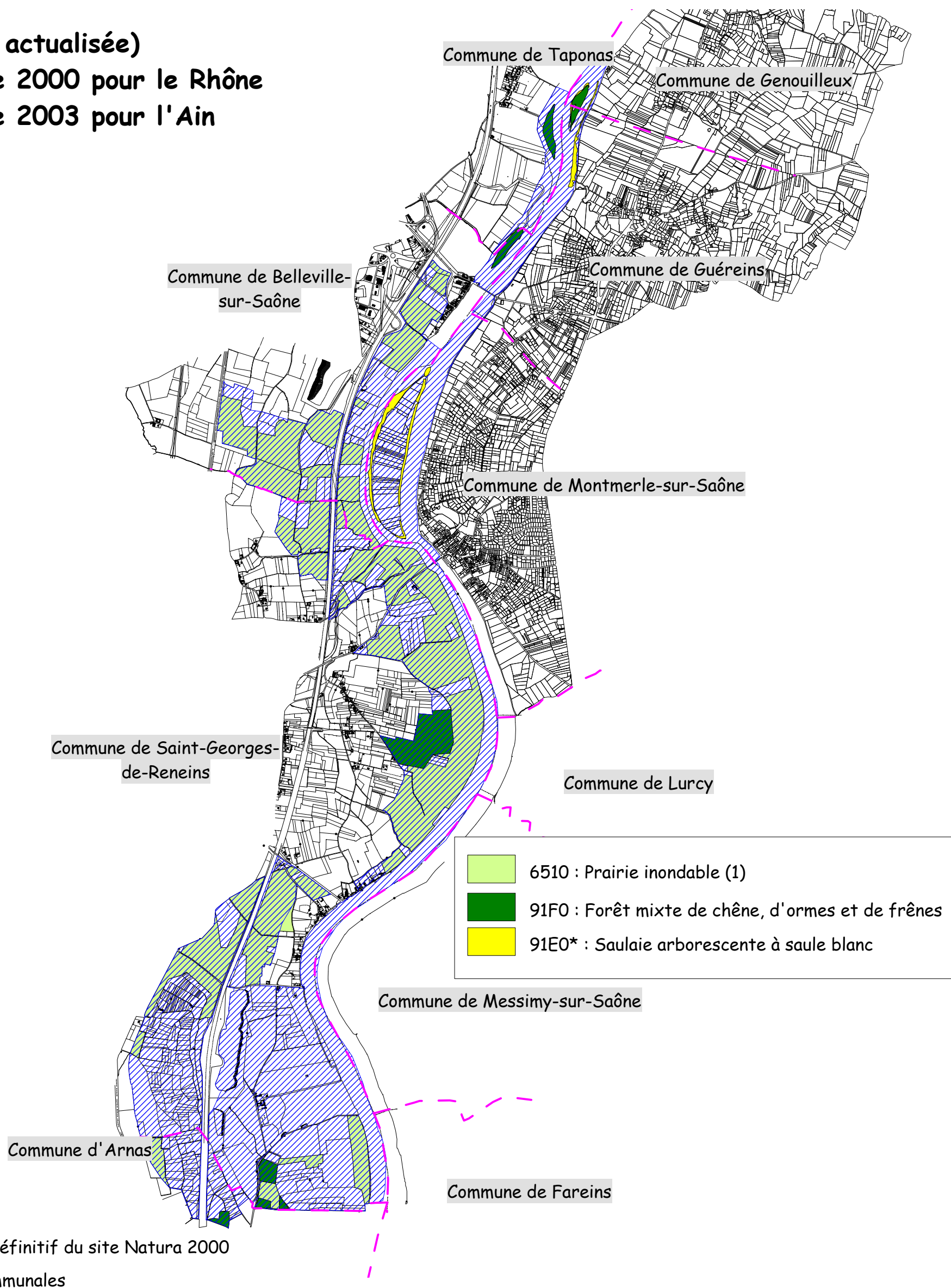
# Prairies humides et forêts alluviales du Val de Saône aval - Site n°R03 (FR8202006)

## Carte 14 : Les habitats d'intérêt communautaire

(Carte non actualisée)

Données de 2000 pour le Rhône

Données de 2003 pour l'Ain



(1) La prairie inondable est constituée de deux habitats : la prairie de fauche, considérée d'intérêt communautaire, et la prairie pâturée. Sur le site, ces deux milieux sont fortement imbriqués l'un dans l'autre.

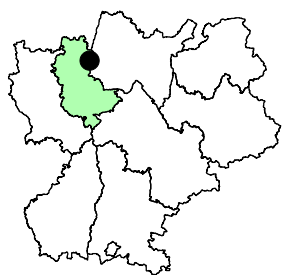
De plus, en fonction de l'utilisation agricole, une prairie pâturée peut évoluer en quelques années en prairie de fauche, et inversement. C'est pourquoi, les deux habitats de prairies n'ont pas été différenciés sur la carte.



750 mètres



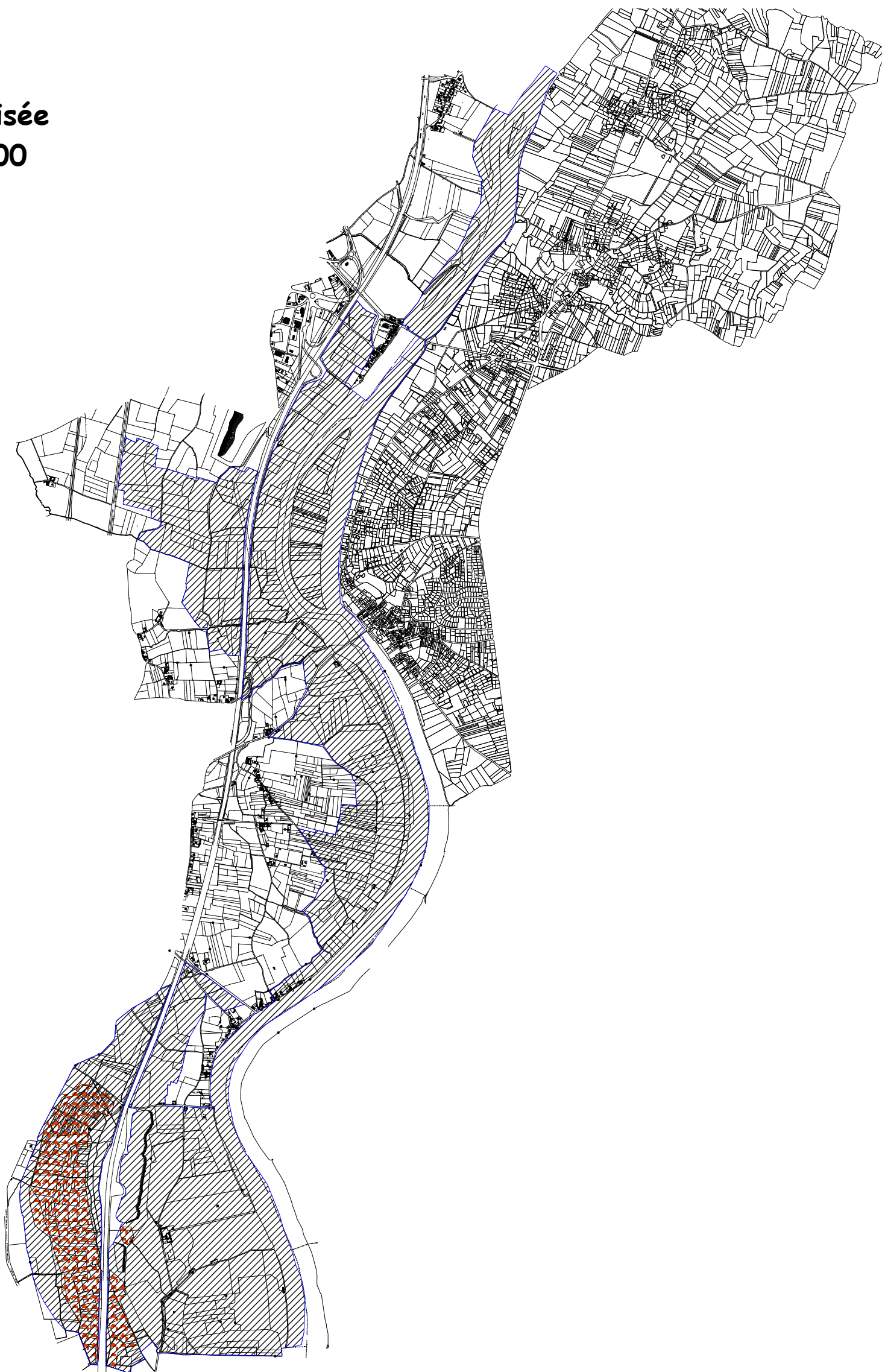
Cartographie : THILL A., Novembre 2000  
Données: CREN



# Prairies humides et forêts alluviales du Val de Saône aval - Site n°R03 (FR8202006)

Carte 16 : Localisation de l'habitat du Cuivré des marais

Carte non actualisée  
Données de 2000



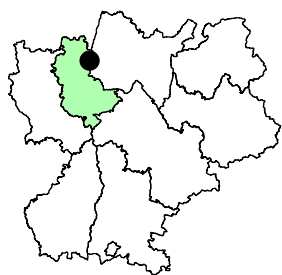
 Périmètre définitif du site Natura 2000



750 mètres



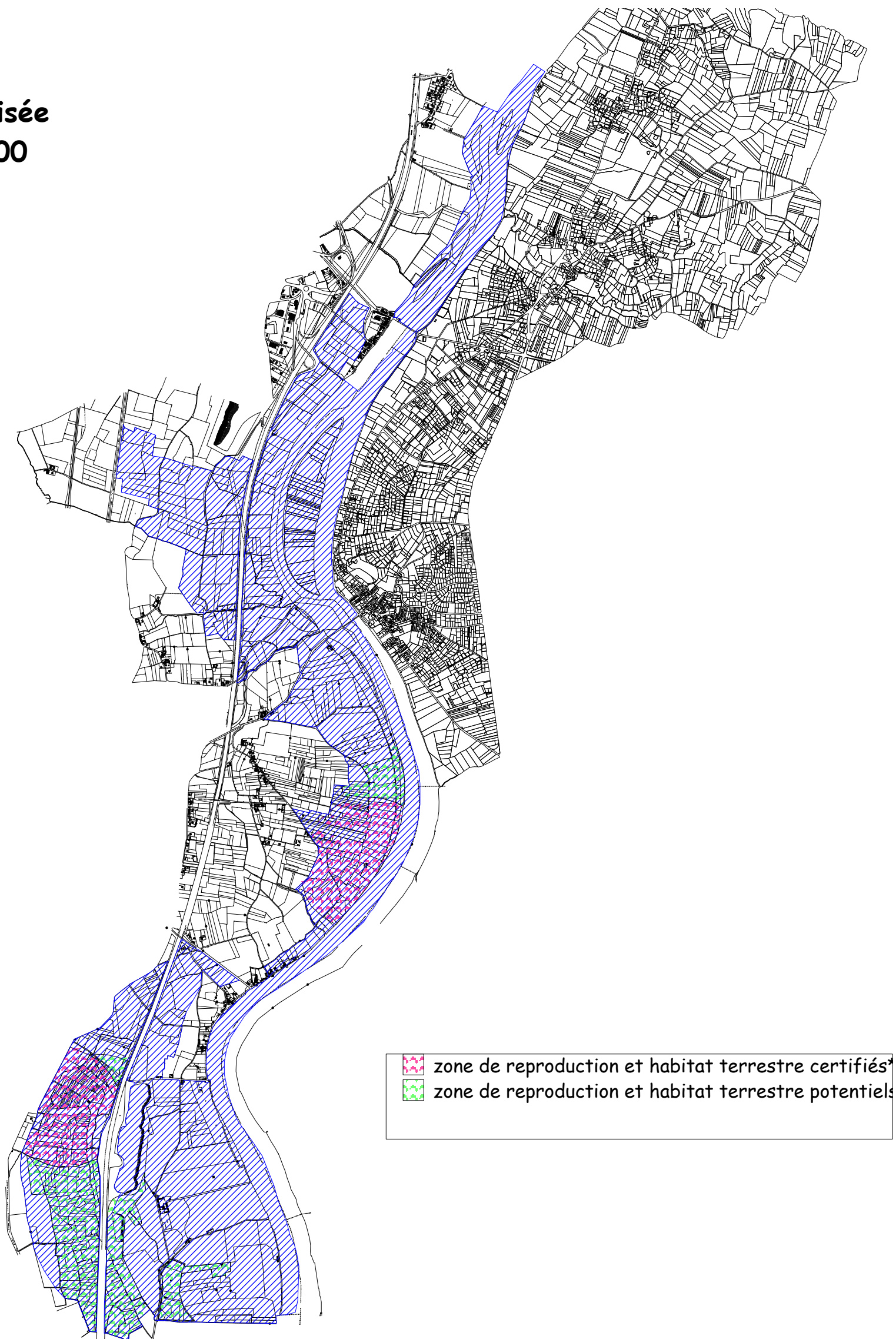
Cartographie : THILL A., Novembre 2000  
Données: CREN



# Prairies humides et forêts alluviales du Val de Saône aval - Site n°R03 (FR8202006)

Carte 17 : Localisation de l'habitat du Triton crêté

Carte non actualisée  
Données de 2000



■ Périmètre définitif du site Natura 2000

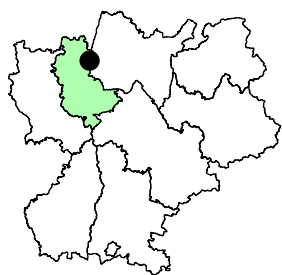
\* Les sites certifiés correspondent aux secteurs où le Triton crêté a effectivement été observé ; les sites potentiels aux secteurs où l'espèce pourrait être présente.



750 mètres



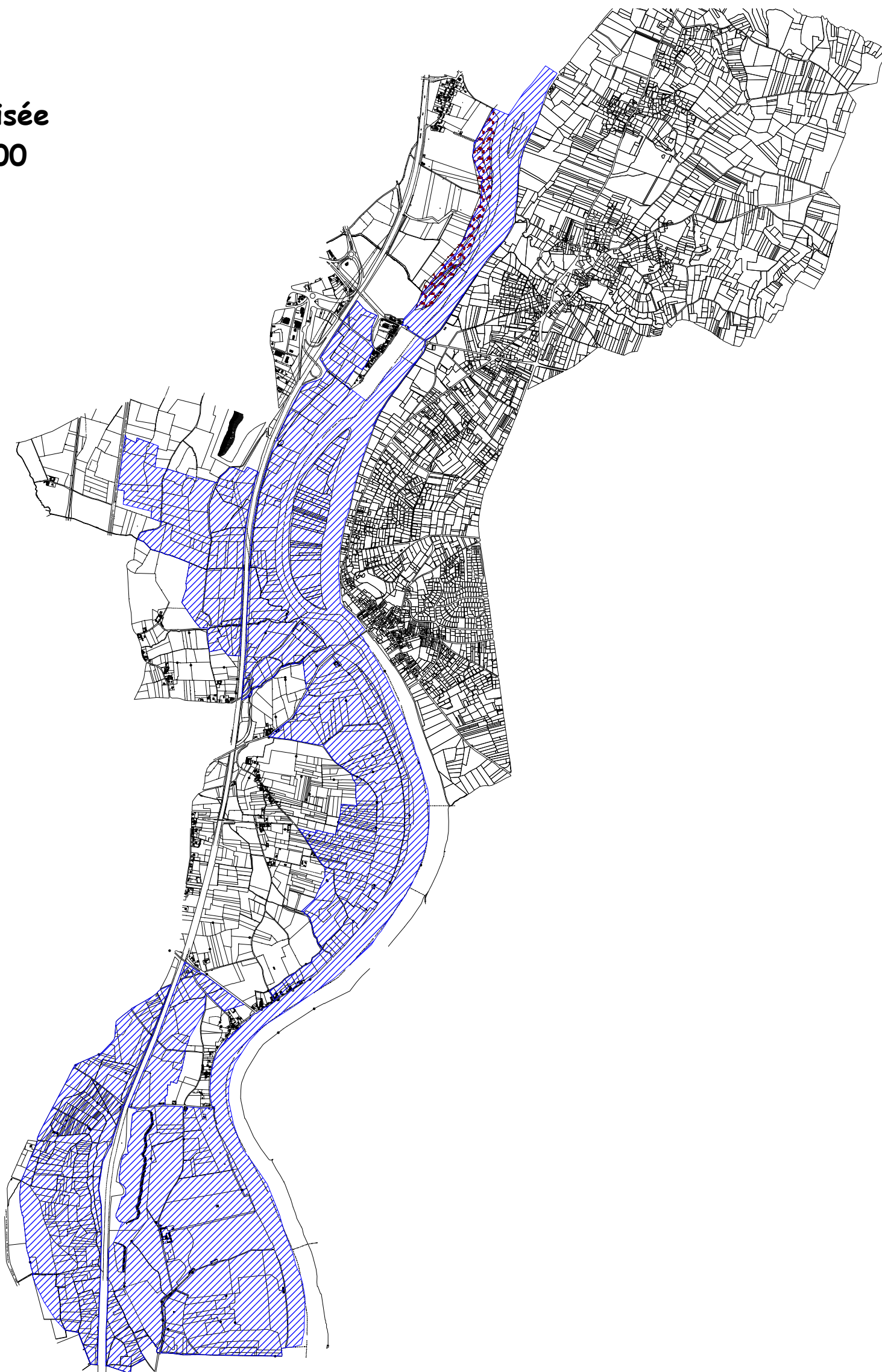
Cartographie : THILL A., Novembre 2000  
Données: CREN



# Prairies humides et forêts alluviales du Val de Saône aval - Site n°R03 (FR8202006)

Carte 19 : Localisation de l'habitat de la Bouvière

Carte non actualisée  
Données de 2000



 Périmètre définitif du site Natura 2000

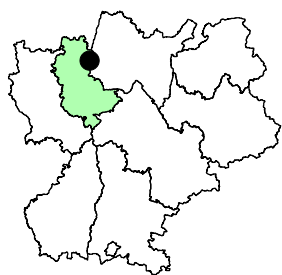


750 mètres



Cartographie : THILL A., Novembre 2000  
Données: CREN

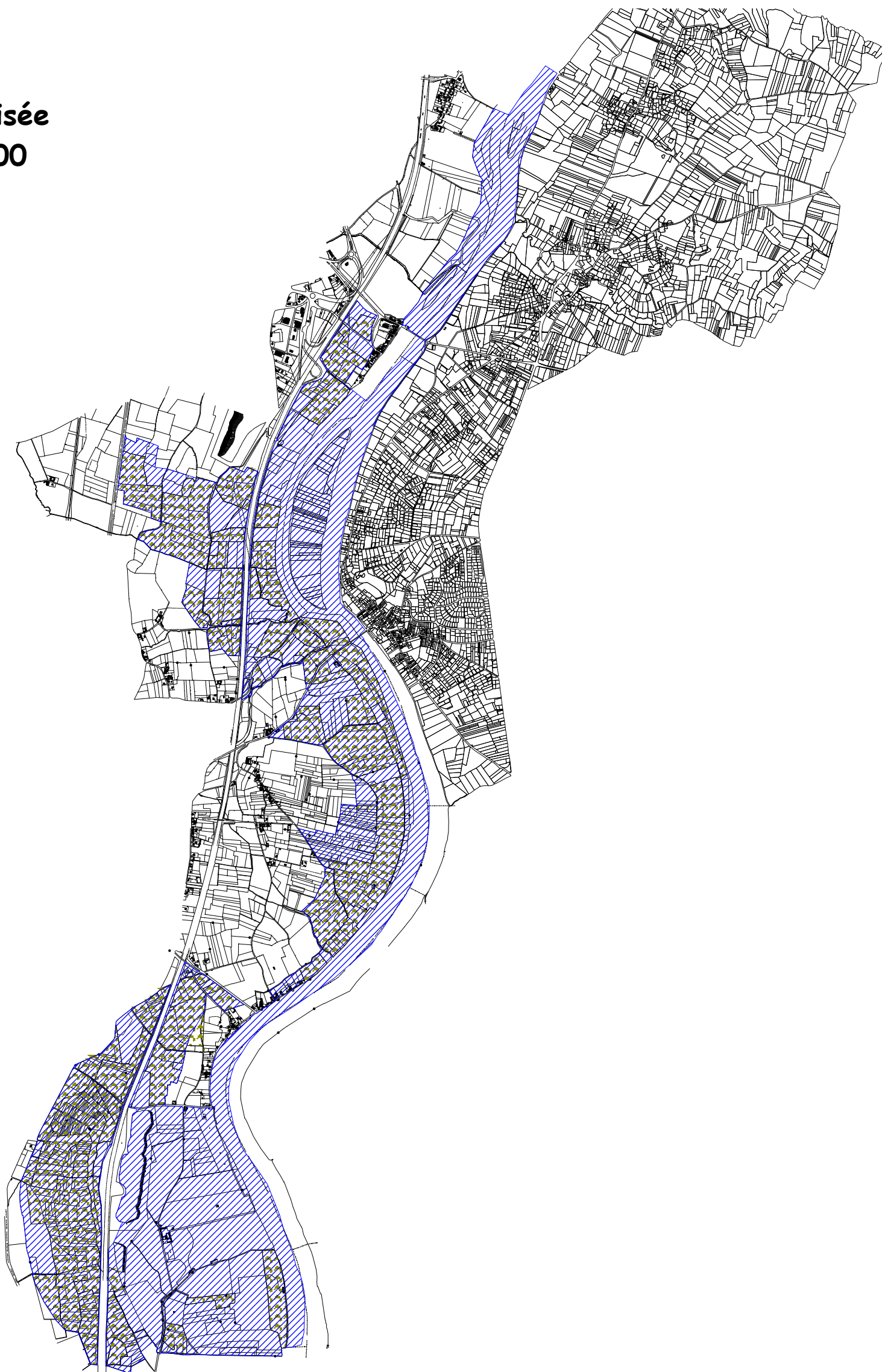




# Prairies humides et forêts alluviales du Val de Saône aval - Site n°R03 (FR8202006)

Carte 20 : Localisation de l'habitat de la Pie grièche écorcheur

Carte non actualisée  
Données de 2000



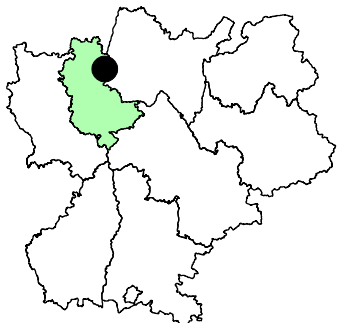
 Périmètre définitif du site Natura 2000



750 mètres



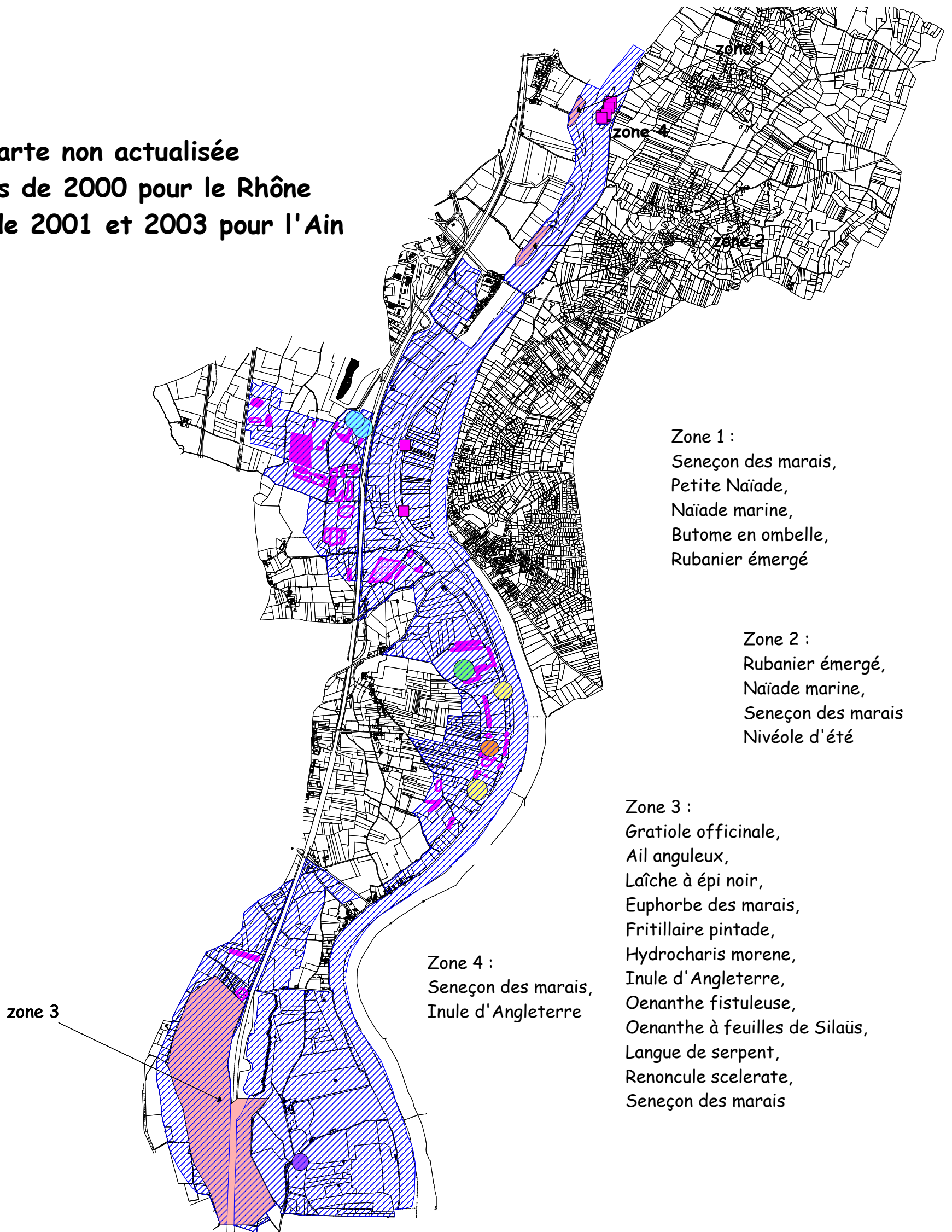
Cartographie : THILL A., Novembre 2000  
Données: CREN



# Prairies humides et forêts alluviales du Val de Saône aval - Site n°R03 (FR8202006)

## Carte 21 : Localisation des enjeux floristiques

Carte non actualisée  
Données de 2000 pour le Rhône  
Données de 2001 et 2003 pour l'Ain







Zone 1 :  
Seneçon des marais,  
Petite Naiade,  
Naiade marine,  
Butome en ombelle,  
Rubanier émergé

Zone 2 :  
Rubanier émergé,  
Naiade marine,  
Seneçon des marais  
Nivéole d'été

Zone 3 :  
Gratiolle officinale,  
Ail anguleux,  
Laîche à épi noir,  
Euphorbe des marais,  
Fritillaire pintade,  
Hydrocharis morene,  
Inule d'Angleterre,  
Oenanthe fistuleuse,  
Oenanthe à feuilles de Silaüs,  
Langue de serpent,  
Renoncule sclerata,  
Seneçon des marais

Zone 4 :  
Seneçon des marais,  
Inule d'Angleterre

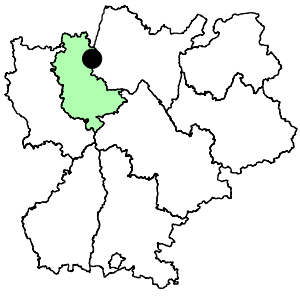
 Périmètre définitif du site Natura 2000

 Fleur isolée de Fritillaire  
 0,5 fleur de Fritillaire par m<sup>2</sup>  
 1 fleur de Fritillaire par m<sup>2</sup>  
 2 fleurs de Fritillaire par m<sup>2</sup>

 Ail anguleux  
 Butome en ombelle  
 Laîche à épi noir  
 Euphorbe des marais  
 Violette élevée  
 Seneçon des marais

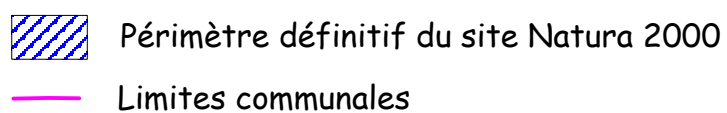
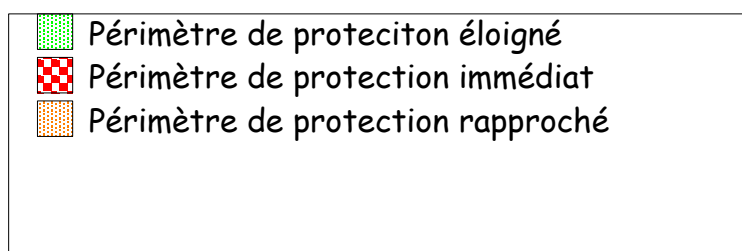
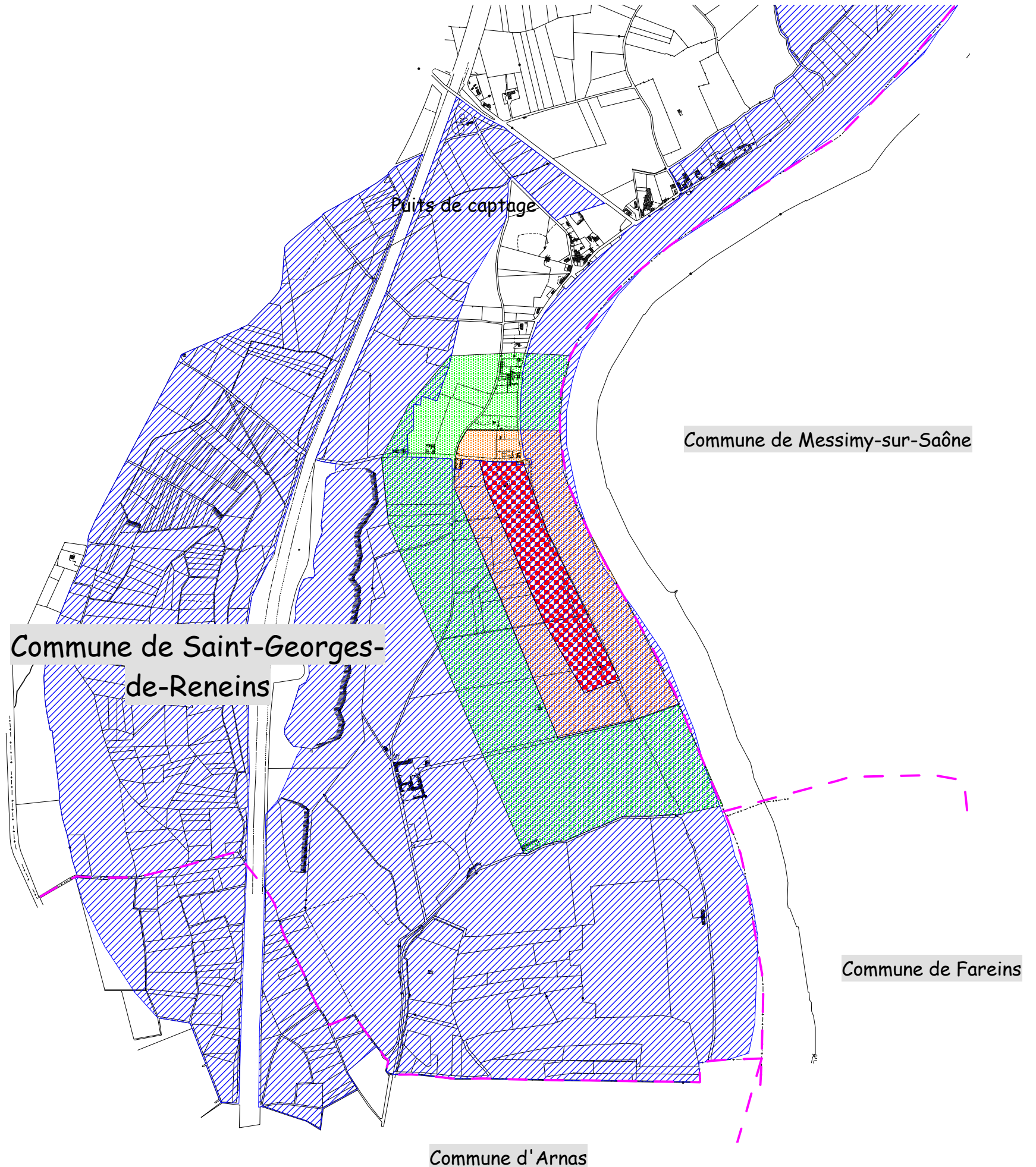


Cartographie : THILL A., Novembre 2000  
Données: CREN



# Prairies humides et forêts alluviales du Val de Saône aval - Site n°R03 (FR8202006)

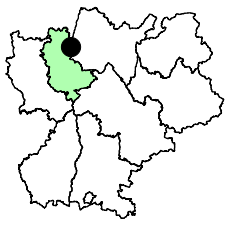
Carte 22 : Localisation des périmètres de protection liés aux puits de captage



300 mètres



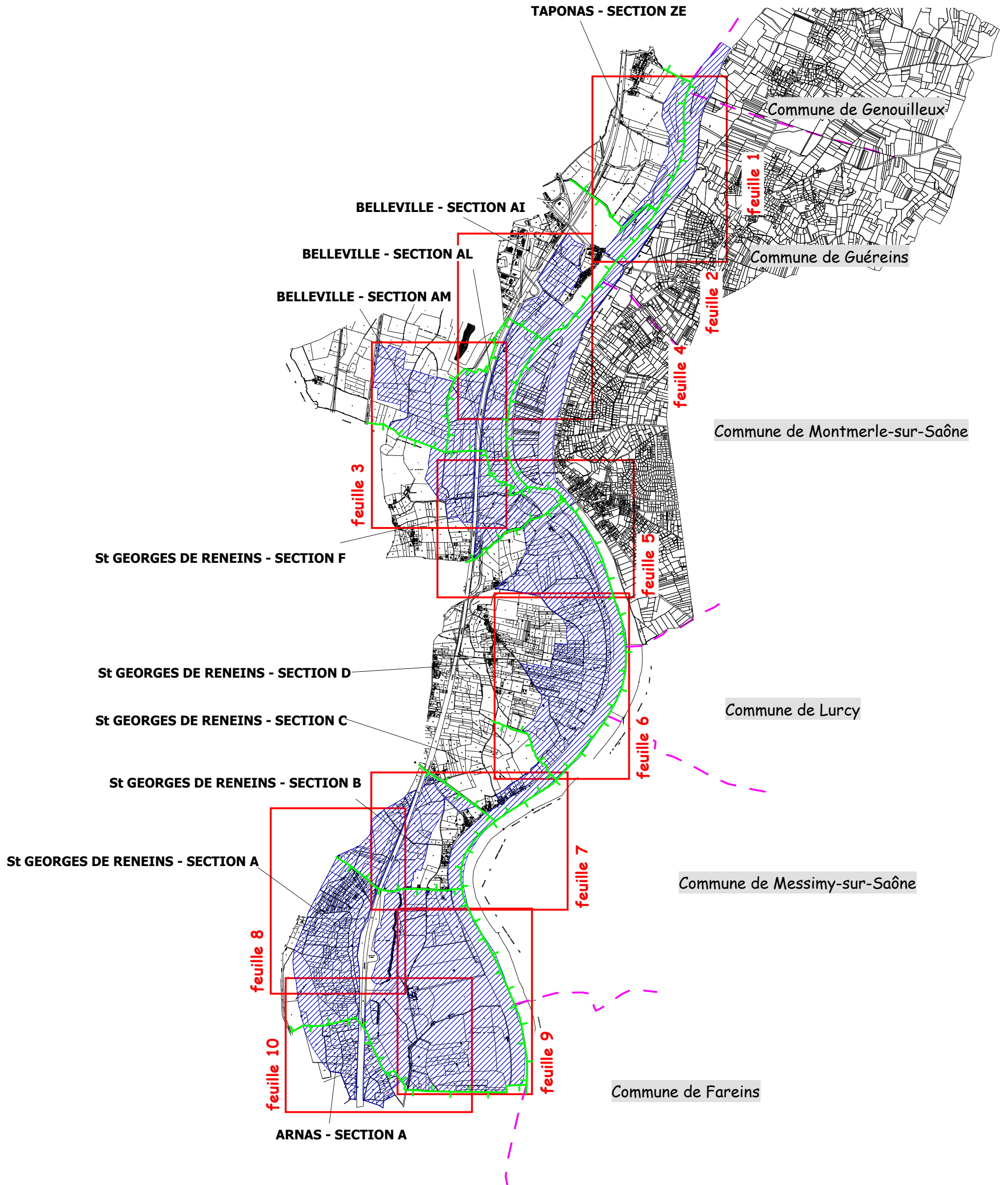
Cartographie : THILL A., Janvier 2002  
Données: CREN



# Prairies humides et forêts alluviales du Val de Saône

## Site n°R03 (FR8202006)

Carte 23 : Périmètre concerné par la recherche cadastrale  
(feuille d'assemblage)



 Périmètre définitif du site Natura 2000

 Limites communales

 Limites de section

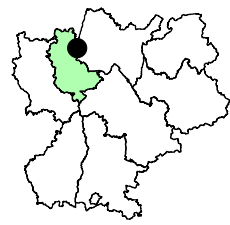


750 mètres



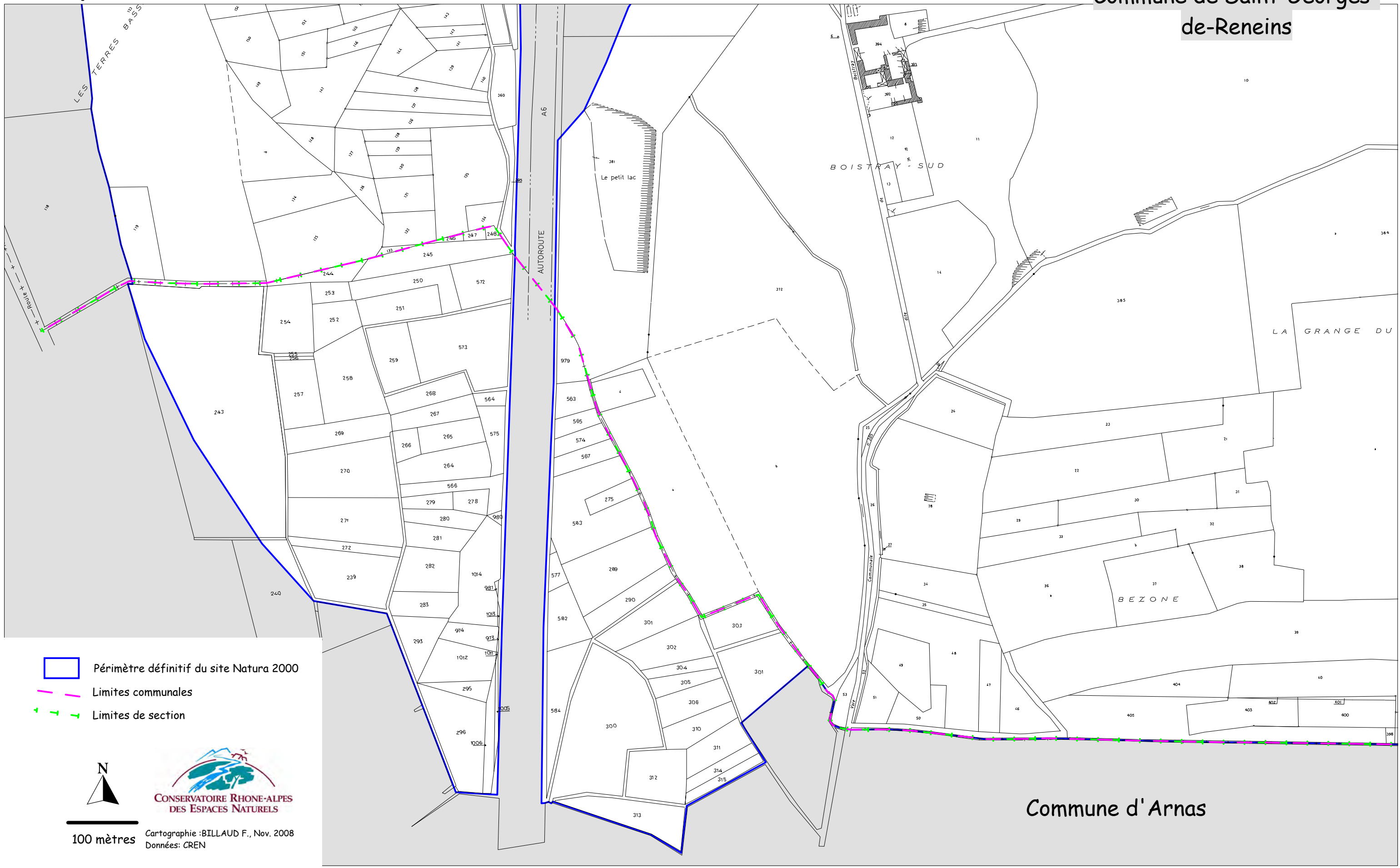
Cartographie : BILLAUD F., Novembre 2008  
Données: CREN





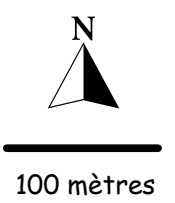
Prairies humides et forêts alluviales du Val de Saône aval - Site n°R03 (FR8202006)  
**Carte 23 : Périmètre concerné par la recherche cadastrale (feuille 10)**

Commune de Saint-Georges-de-Reneins

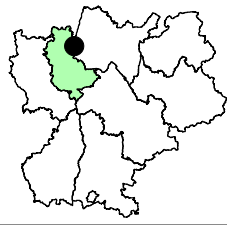


Commune d'Arnas

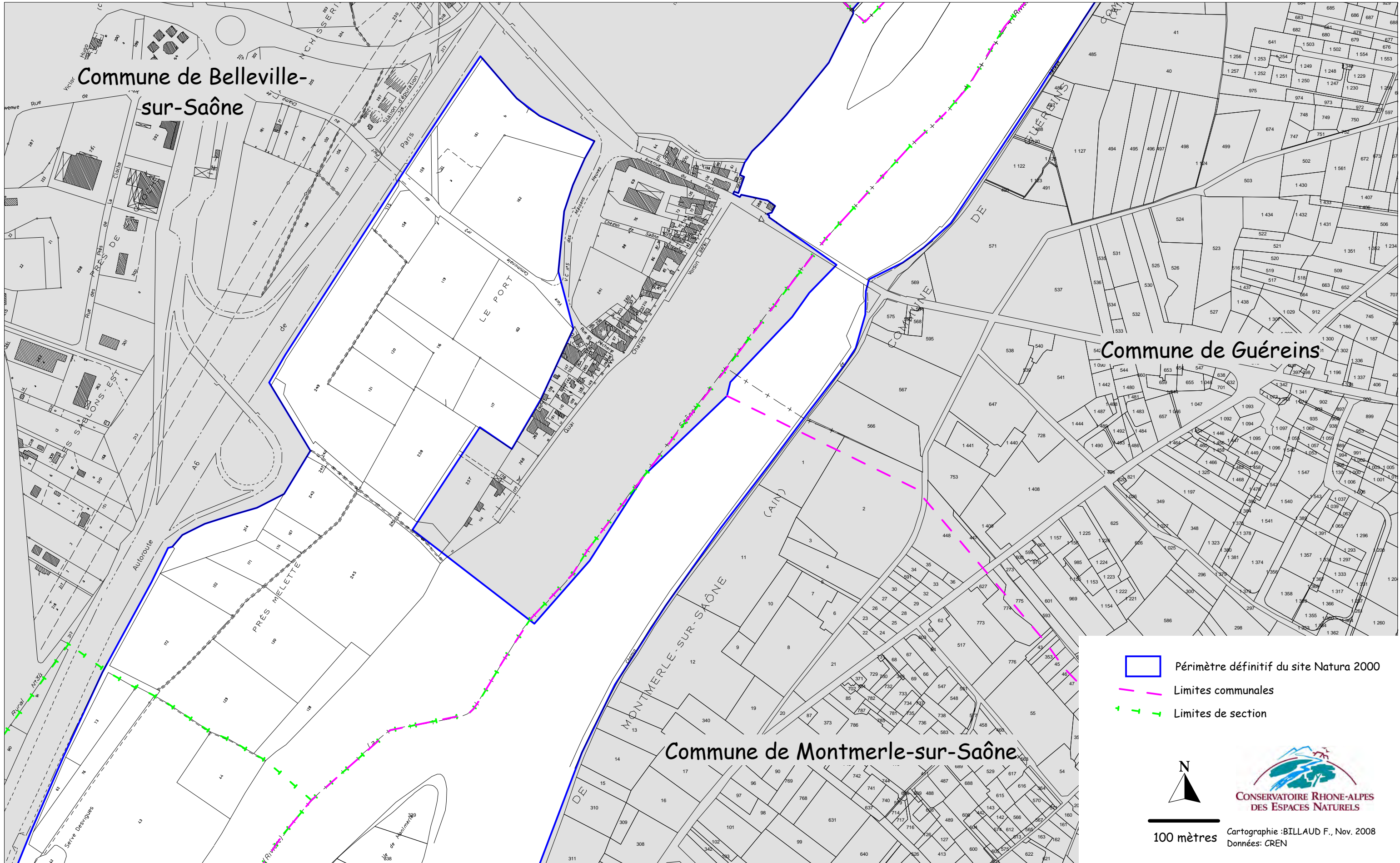
- Périmètre définitif du site Natura 2000
- Limites communales
- Limites de section

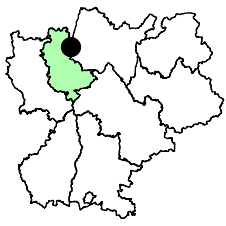


Cartographie : BILLAUD F., Nov. 2008  
Données: CREN

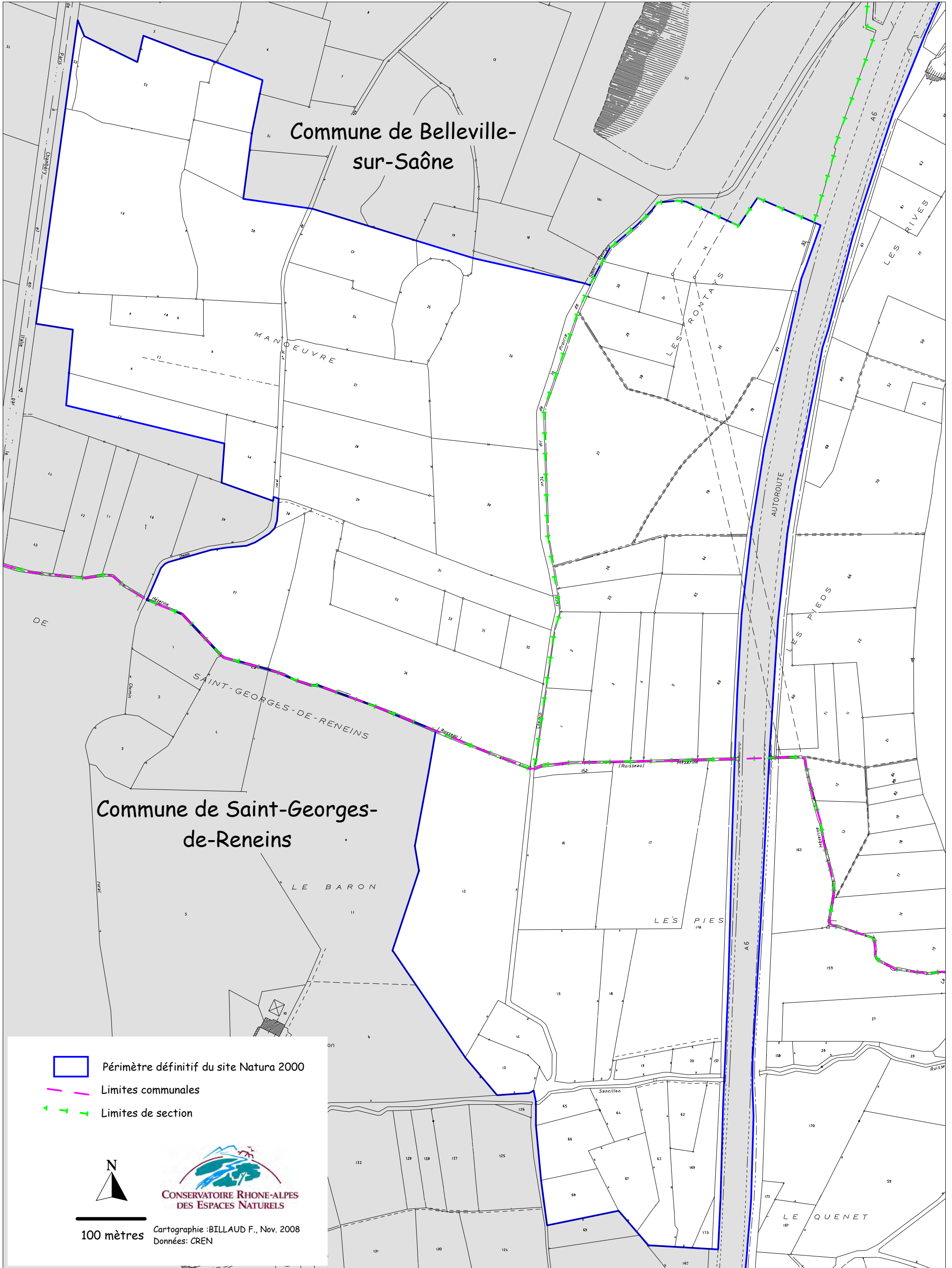


Prairies humides et forêts alluviales du Val de Saône aval - Site n°R03 (FR8202006)  
Carte 23 : Périmètre concerné par la recherche cadastrale (feuille 2)





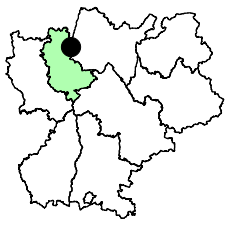
Carte 23 : Périmètre concerné par la recherche cadastrale (feuille 3)



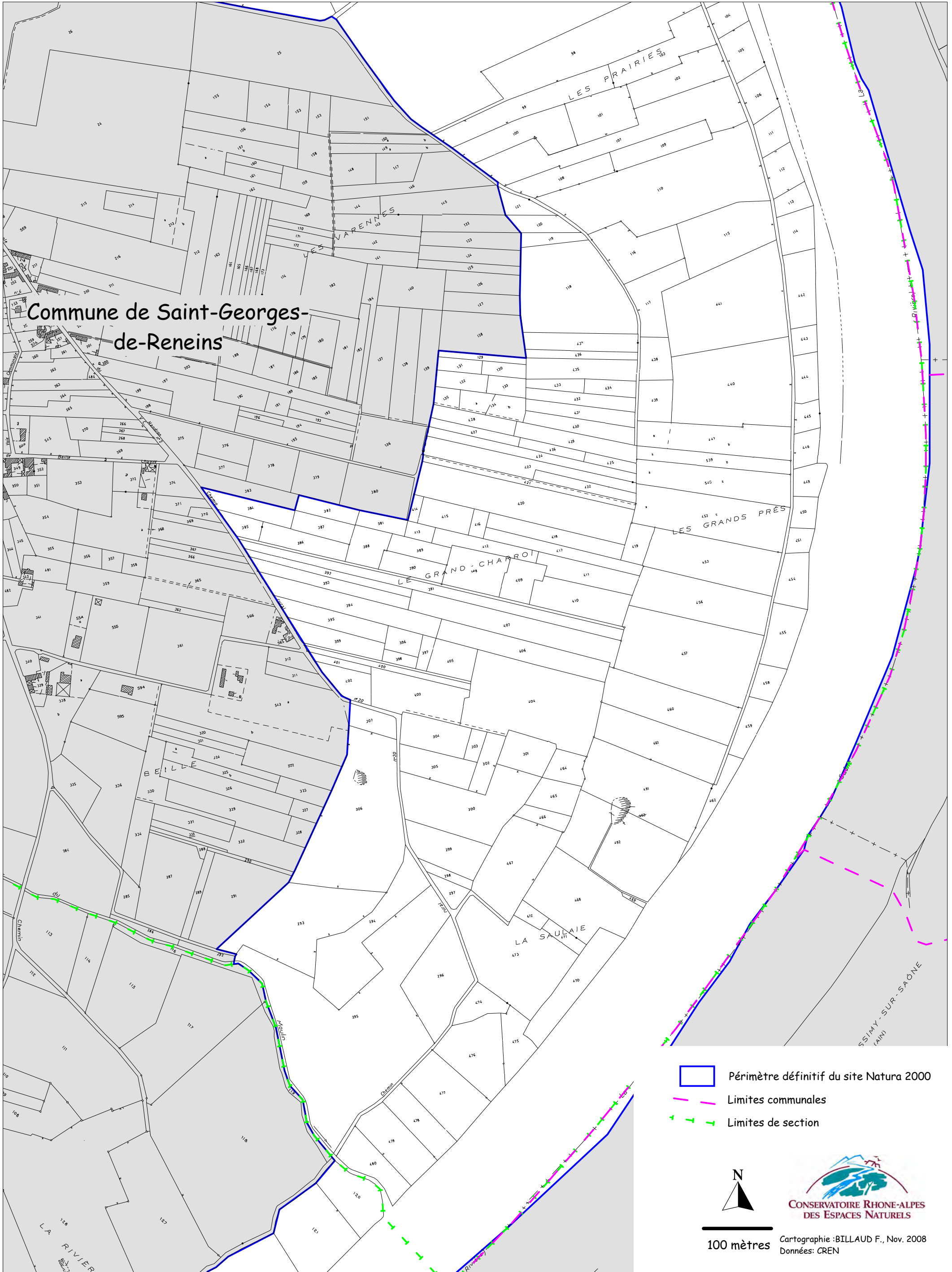




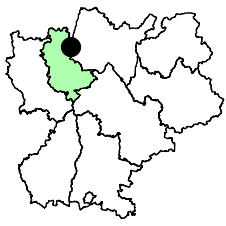







Carte 23 : Périmètre concerné par la recherche cadastrale (feuille 6)







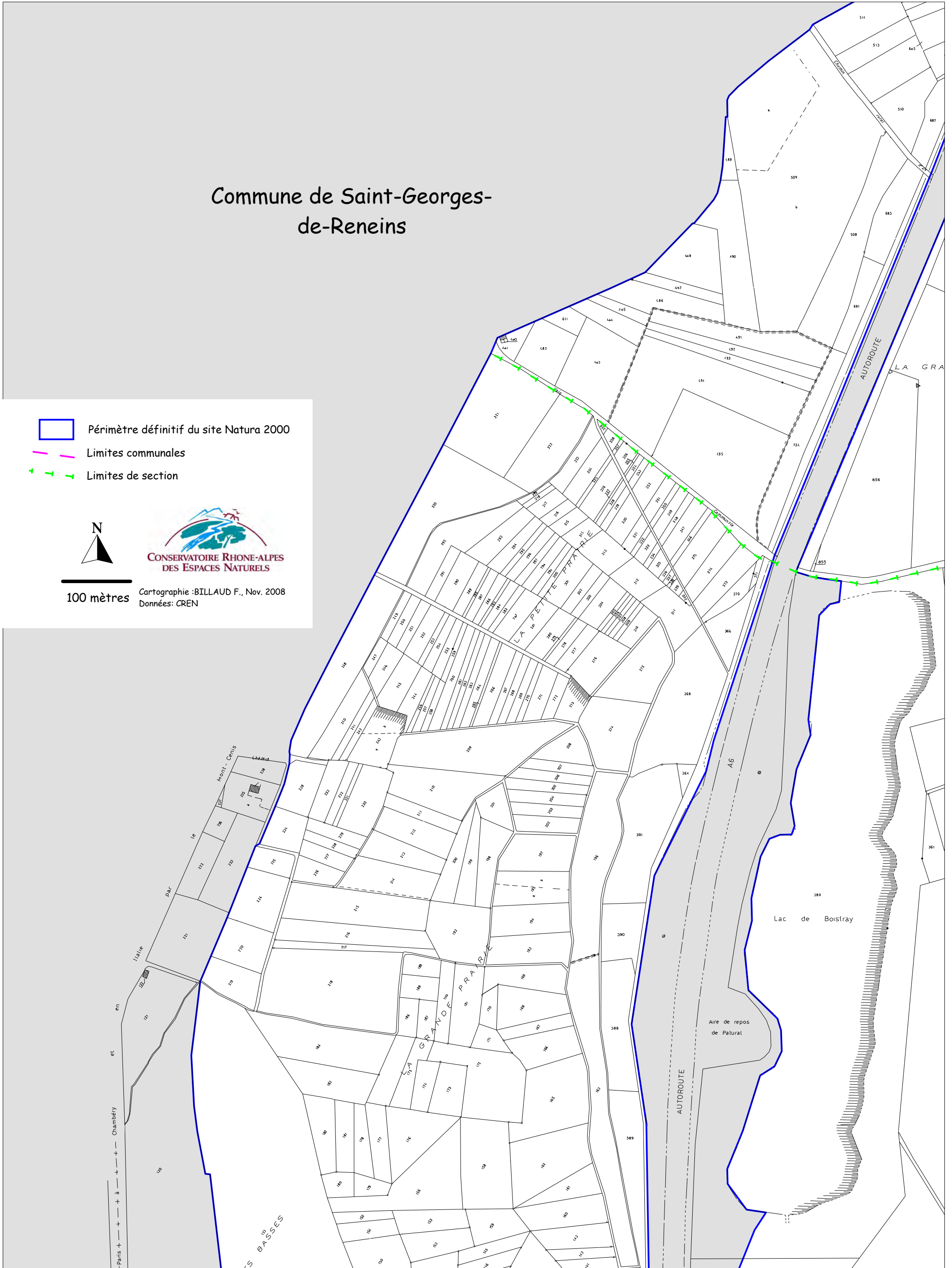
Commune de Saint-Georges-de-Reneins

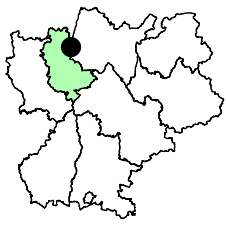
-  Périmètre définitif du site Natura 2000
-  Limites communales
-  Limites de section



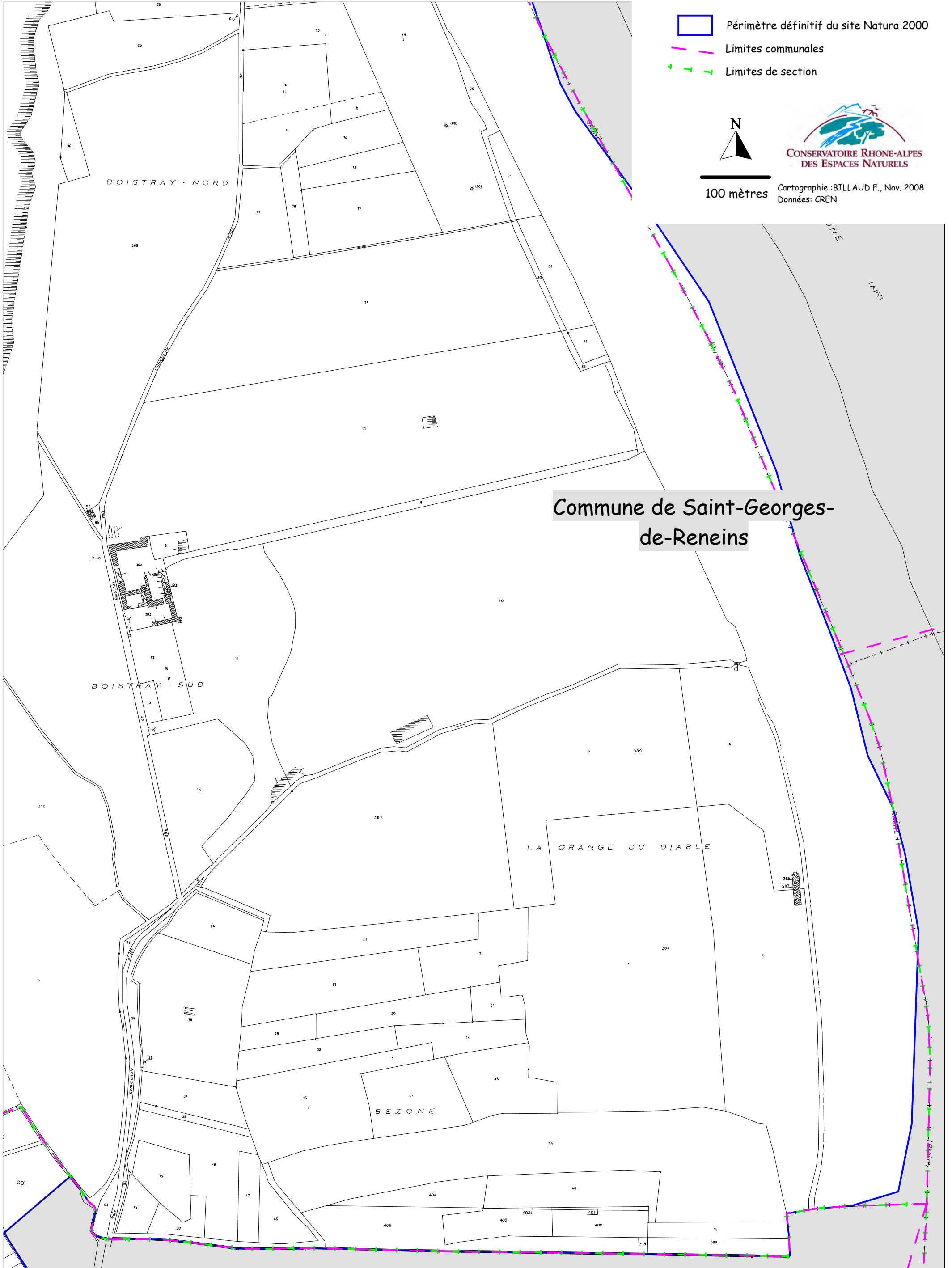
100 mètres

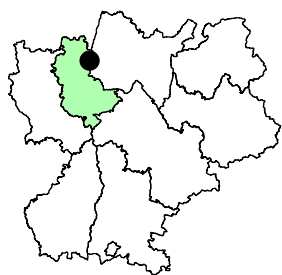
Cartographie : BILLAUD F., Nov. 2008  
Données : CREN





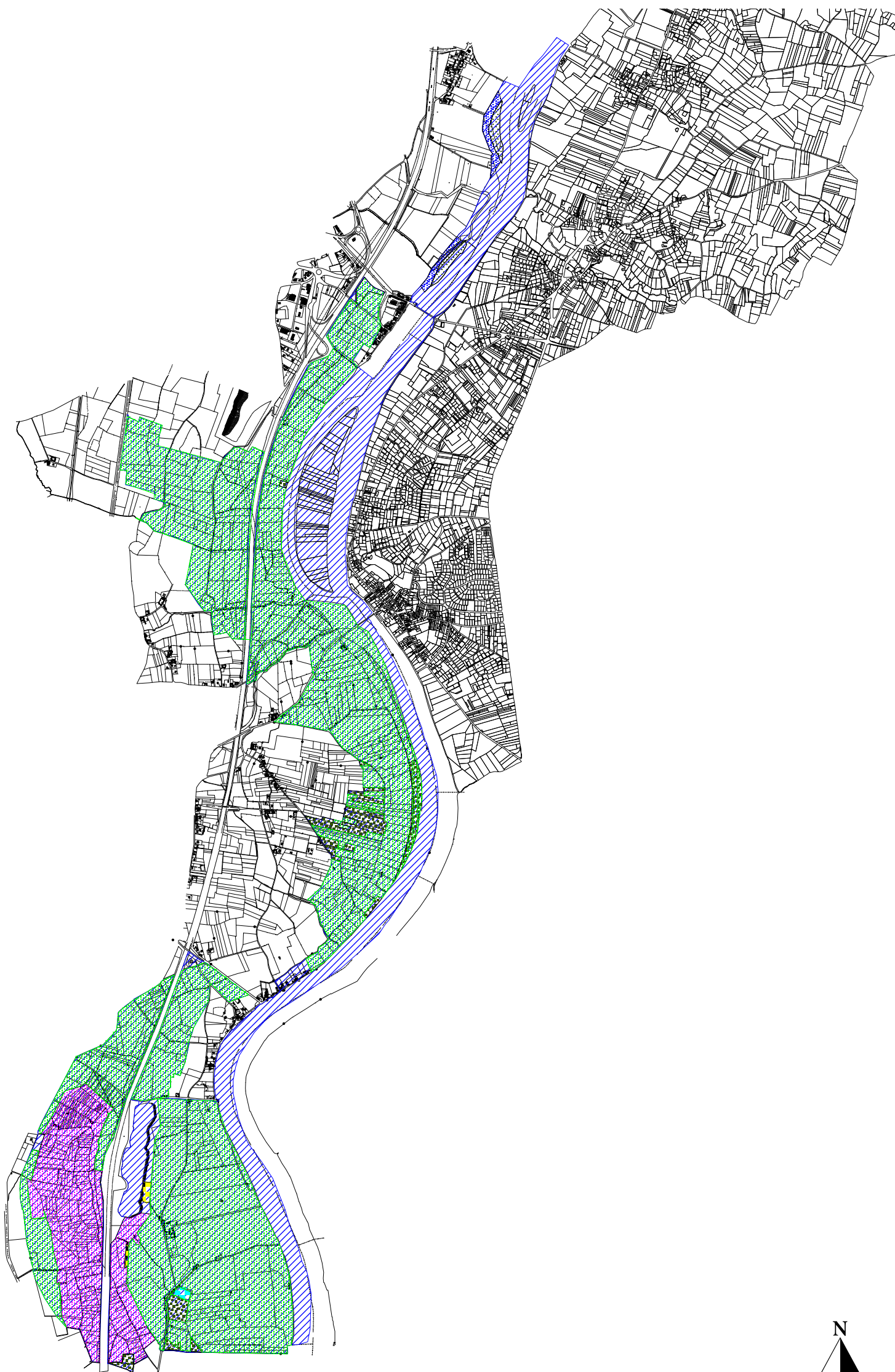
Carte 23 : Périmètre concerné par la recherche cadastrale (feuille 9)













# Prairies humides et forêts alluviales du Val de Saône aval - Site n°R03 (FR8202006)

Carte 24 : Localisation des propositions d'action  
Carte non actualisée



750 mètres

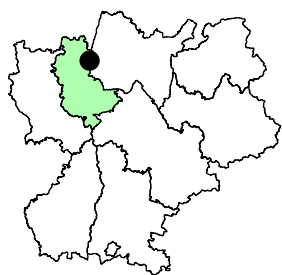
-  Actions BOI 1 et 2
-  Actions BOI 3 et 4
-  Actions EAU 1, PRA 1 à 3, PRA 4 à 9, PRA 11
-  Actions EAU 4 et PRA 10
-  Action LON 1
-  Actions MAR 1 à 8
-  Action PEL 1
- 

 Périmètre définitif du site Natura 2000

L'action EAU 3 concerne l'ensemble du périmètre  
Natura 2000 situé sur la commune de  
Saint Georges de Reneins

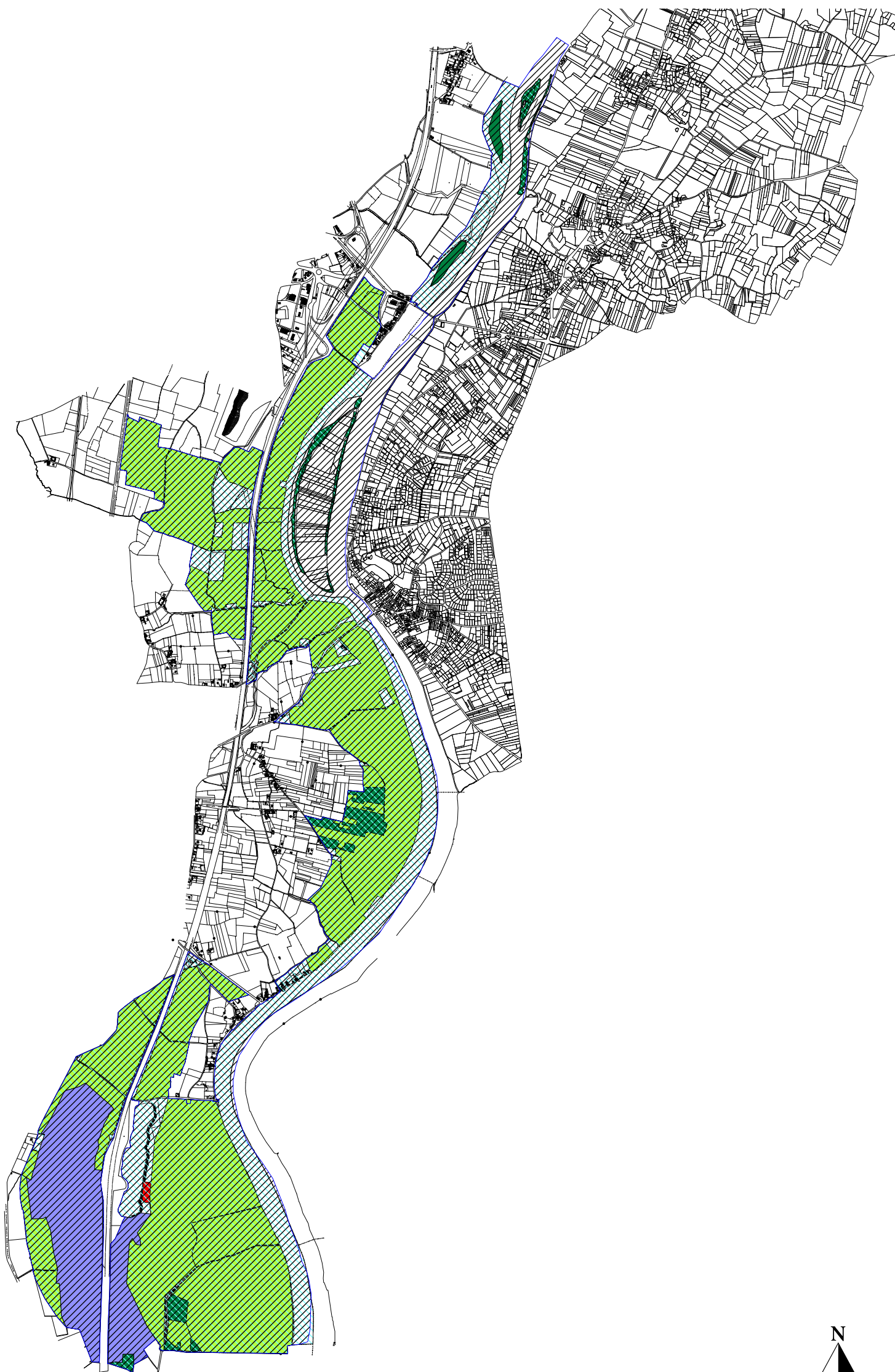


Cartographie : THILL A., Novembre 2002  
Données: CREN




# Prairies humides et forêts alluviales du Val de Saône aval - Site n°R03 (FR8202006)

Carte 25 : Localisation des objectifs de gestion  
Carte non actualisée




 Périmètre définitif du site Natura 2000

 Objectif 1 : Conserver les prairies inondables et conserver leur qualité écologique en adaptant les pratiques agricoles actuelles

 Objectif 2 : Conserver, voire accroître, l'intérêt patrimonial des milieux herbacés hygrophiles

 Objectif 3 : Restaurer et maintenir les milieux aquatiques annexes

 Objectif 4 : Maintenir ou améliorer la qualité des boisements alluviaux

 Objectif 5 : Conserver la richesse écologique des pelouses sèches sableuses



750 mètres



Cartographie : THILL A., Novembre 2002  
Données: CREN